



АДМИНИСТРАЦИЯ СЫСЕРТСКОГО ГОРОДСКОГО ОКРУГА ПОСТАНОВЛЕНИЕ

от 12.07.2016г. № 1850

г. Сысерть

Об утверждении схемы размещения рекламных конструкций на территории Сысертского городского округа

В соответствии с частью 5.8 статьи 19 Федерального закона от 13.03.2006 года №38-ФЗ «О рекламе», постановлением Правительства Свердловской области от 18.09.2013 года №1137-ПП «Об утверждении Порядка предварительного согласования схем размещения рекламных конструкций и вносимых в них изменений на территории Свердловской области», письмом Министерства по управлению государственным имуществом Свердловской области от 07.07.2016 №17-01-81/9230 «О предварительном согласовании схемы размещения рекламных конструкций», Уставом Сысертского городского округа

ПОСТАНОВЛЯЮ:

1. Утвердить схему размещения рекламных конструкций на территории Сысертского городского округа, в следующем составе:

- Перечень мест размещения рекламных конструкций на территории Сысертского городского округа (приложение № 1);

- Карта размещения рекламных конструкций на территории Сысертского городского округа (приложение № 2).

2. Опубликовать настоящее постановление в официальном издании «Вестник Сысертского городского округа» и разместить на официальном сайте Сысертского городского округа в сети Интернет.

3. Контроль за исполнением настоящего постановления оставляю за собой.

Глава Сысертского городского округа

А.Г. Карамышев

Приложение №1

Утвержден
 постановлением Администрации
 Сысертского городского округа
 от 12.07.2016г. № 1850
 «Об утверждении Схемы размещения рекламных
 конструкций на территории Сысертского
 городского округа»

Перечень мест
 размещения рекламных конструкций на территории Сысертского городского округа

№ рекламной конструкции	Место расположения рекламной конструкции	Тип рекламной конструкции	Вид рекламной конструкции	Площадь информационных полей, кв. м	Ширина, м	Высота, м	Количество сторон, м
1.	г. Сысерть, ул. Орджоникидзе, 61, на фасаде здания со стороны ул. Орджоникидзе	рекламная конструкция, монтируемая и располагаемая на внешней стене здания	техническое средство стабильного территориального размещения (баннер)	6,8	2	1,4	1
2.	г. Сысерть, ул. Орджоникидзе, 61, на фасаде здания со стороны ул. Ленина	рекламная конструкция, монтируемая и располагаемая на внешней стене здания	техническое средство стабильного территориального размещения (баннер)	6,8	2	1,4	1
3.	г. Сысерть, ул. Ленина,33, на фасаде здания со стороны ул. Ленина	рекламная конструкция, монтируемая и располагаемая на	электронное табло	11,52	2,4	4,8	1

		внешней стене здания					
4.	г. Сысерть, ул. Ленина,33, на фасаде здания со стороны ул. Ленина и ул. Тимирязева	рекламная конструкция, монтируемая и располагаемая на внешней стене здания	электронное табло	3,072	9,6	0,32	1
5.	г. Сысерть, ул. Коммуны, д. 34, на фасаде здания со стороны ул. Розы Люксембург	рекламная конструкция, монтируемая и располагаемая на внешней стене здания	техническое средство стабильного территориального размещения (баннер)	22,5	3,3	7,3	1
6.	г. Сысерть, ул. Орджоникидзе,31, на фасаде здания со стороны ул. Орджоникидзе	рекламная конструкция, монтируемая и располагаемая на внешней стене здания	техническое средство стабильного территориального размещения (баннер)	45,5	5,05	9,0	1
7.	г. Сысерть, ул. Коммуны, д. 36, на фасаде здания со стороны ул. Розы Люксембург	рекламная конструкция, монтируемая и располагаемая на внешней стене здания	техническое средство стабильного территориального размещения (баннер)	8,1	2,7	3	1
8.	г. Сысерть, м-н Каменный цветок, д. 1, на южном фасаде здания	рекламная конструкция, монтируемая и располагаемая на внешней стене здания	техническое средство стабильного территориального размещения (баннер)	54,0	6,0	9,0	1
9.	г. Сысерть, ул. Карла Либкнехта, примерно в 7 метрах на юг от	рекламная конструкция,	техническое средство	2,09	1,9	1,0	2

	границы земельного участка с кадастровым номером 66:25:2901017:270	располагаемая вне зданий, строений, сооружений	стабильного территориального размещения (конструкция малой архитектурной формы - скамейка)				
10.	г. Сысерть, ул. Карла Либкнехта, примерно в 7 метрах на юг от границы земельного участка с кадастровым номером 66:25:2901017:270	рекламная конструкция, располагаемая вне зданий, строений, сооружений	техническое средство стабильного территориального размещения (конструкция малой архитектурной формы - скамейка)	2,09	1,9	1,0	2
11.	г. Сысерть, ул. Карла Либкнехта, примерно в 7 метрах на юг от границы земельного участка с кадастровым номером 66:25:2901017:270	рекламная конструкция, располагаемая вне зданий, строений, сооружений	техническое средство стабильного территориального размещения (конструкция малой архитектурной формы - скамейка)	2,09	1,9	1,0	2
12.	г. Сысерть, ул. Карла Либкнехта, примерно в 7 метрах на юг от границы земельного участка с кадастровым номером 66:25:2901017:270	рекламная конструкция, располагаемая вне зданий, строений, сооружений	техническое средство стабильного территориального размещения (конструкция	2,09	1,9	1,0	2

			малой архитектурной формы - скамейка)				
13.	г. Сысерть, ул. Карла Либкнехта, примерно в 15 метрах на юг от дома №72	рекламная конструкция, располагаемая вне зданий, строений, сооружений	щит	36,0	6,0	3,0	2
14.	г. Сысерть, автодорога Арамилы – Андреевка, примерно в 37 метрах на юго-восток от границы земельного участка с кадастровым номером 66:25:2901003:397 (адрес: Свердловская обл., Сысертский р-н, г. Сысерть, ул. Северная, дом 2а)	рекламная конструкция, располагаемая вне зданий, строений, сооружений	щит	36,0	6,0	3,0	2
15.	г. Сысерть, автодорога Арамилы – Андреевка, примерно в 70 метрах на юго-восток от границы земельного участка с кадастровым номером 66:25:2901003:398 (адрес: Свердловская обл., Сысертский р-н, г. Сысерть, ул. Северная, дом 2а)	рекламная конструкция, располагаемая вне зданий, строений, сооружений	щит	36,0	6,0	3,0	2
16.	г. Сысерть, ул. Тракторная, напротив автозаправочной станции, ул. Тракторная, 29	рекламная конструкция, располагаемая вне зданий, строений, сооружений	щит	36,0	6,0	3,0	2
17.	г. Сысерть, ул. Тракторная, 25	рекламная конструкция, располагаемая вне зданий,	щит	36,0	6,0	3,0	2

		строений, сооружений					
18.	г. Сысерть, ул. Самостроля (в 100 метрах на запад от пересечения улиц Тракторная и Самостроля, (в 10 метрах от границы земельного участка с кадастровым номером 66:25:2901011:33))	рекламная конструкция, располагаемая вне зданий, строений, сооружений	щит	18,0	6,0	3,0	1
19.	г. Сысерть, ул. Карла Маркса, д. 71	рекламная конструкция, располагаемая вне зданий, строений, сооружений	щит	36,0	6,0	3,0	2
20.	г. Сысерть, ул. Карла Маркса, напротив ГСК №1	рекламная конструкция, располагаемая вне зданий, строений, сооружений	щит	36,0	6,0	3,0	2
21.	г. Сысерть, ул. Розы Люксембург, 58	рекламная конструкция, располагаемая вне зданий, строений, сооружений	щит	36,0	6,0	3,0	2
22.	г. Сысерть, ул. Ленина, 32 (со стороны улицы Орджоникидзе)	рекламная конструкция, располагаемая вне зданий, строений, сооружений	щит	36,0	6,0	3,0	2
23.	г. Сысерть, ул. Декабристов, в 16 метрах от края проезжей части	рекламная конструкция,	щит	36,0	6,0	3,0	2

	напротив земельного участка с кадастровым номером 66:25:2901009:200	располагаемая вне зданий, строений, сооружений					
24.	г. Сысерть, ул. Декабристов, в 16 метрах от края проезжей части напротив земельного участка с кадастровым номером 66:25:2901007:216	рекламная конструкция, располагаемая вне зданий, строений, сооружений	щит	36,0	6,0	3,0	2
25.	Сысертский район, 1 –й километр автодороги г. Сысерть – п. Каменка	рекламная конструкция, располагаемая вне зданий, строений, сооружений	щит	36,0	6,0	3,0	2
26.	г. Сысерть, ул. Тракторная, 5, фасад со стороны ул. Карла Либкнехта	рекламная конструкция, монтируемая и располагаемая на внешней стене здания	техническое средство стабильного территориального размещения (баннер)	15,0	2,5	6	1
27.	г. Сысерть, ул. Карла Либкнехта, 68	рекламная конструкция, располагаемая вне зданий, строений, сооружений	щит	36,0	6,0	3,0	2
28.	г. Сысерть, пересечение улиц Энгельса и Степана Разина	рекламная конструкция, располагаемая вне зданий, строений, сооружений	щит	36,0	6,0	3,0	2

29.	г. Сысерть, ул. Курортная, 5	рекламная конструкция, располагаемая вне зданий, строений, сооружений	щит	36,0	6,0	3,0	2
30.	г. Сысерть, ул. Чкалова, 97 (в 2 метрах на север от границы земельного участка с кадастровым номером 66:25:2901031:277)	рекламная конструкция, располагаемая вне зданий, строений, сооружений	щит	36,0	6,0	3,0	2
31.	г. Сысерть, ул. Коммуны, 35	рекламная конструкция, располагаемая вне зданий, строений, сооружений	щит	36,0	6,0	3,0	2
32.	г. Сысерть, ул. Коммуны, 71 (перекресток улиц Коммуны и Самстроа)	рекламная конструкция, располагаемая вне зданий, строений, сооружений	щит	18,0	6,0	3,0	1
33.	г. Сысерть, ул. Самстроа, 7А	рекламная конструкция, располагаемая вне зданий, строений, сооружений	щит	36,0	6,0	3,0	2
34.	г. Сысерть, ул. Самстроа, 17 Д (противоположная сторона улицы)	рекламная конструкция, располагаемая вне зданий,	щит	36,0	6,0	3,0	2

		строений, сооружений					
35.	г. Сысерть, ул. Ленина, в 12 метрах на восток от границы земельного участка с кадастровым номером 66:25:2901017:239	рекламная конструкция, располагаемая вне зданий, строений, сооружений	щит	36,0	6,0	3,0	2
36.	г. Сысерть, ул. Быкова, 50	рекламная конструкция, располагаемая вне зданий, строений, сооружений	стенд	2,16	1,2	1,8	1
37.	г. Сысерть, ул. Быкова, 33	рекламная конструкция, располагаемая вне зданий, строений, сооружений	стенд	2,16	1,2	1,8	1
38.	г. Сысерть, ул. Коммуны, 41	рекламная конструкция, располагаемая вне зданий, строений, сооружений	стенд	2,16	1,2	1,8	1
39.	г. Сысерть, ул. Коммуны, 39	рекламная конструкция, располагаемая вне зданий, строений, сооружений	стенд	2,16	1,2	1,8	1
40.	г. Сысерть, ул. Коммуны, 39 (остановочный комплекс)	рекламная конструкция,	стенд	4,32	1,2	1,8	2

	«Коммуны»)	располагаемая вне зданий, строений, сооружений					
41.	г. Сысерть, ул. Коммуны, 34 (остановочный комплекс «Малахит»)	рекламная конструкция, располагаемая вне зданий, строений, сооружений	стенд	4,32	1,2	1,8	2
42.	г. Сысерть, ул. Карла Маркса, 88	рекламная конструкция, располагаемая вне зданий, строений, сооружений	стенд	4,32	1,2	1,8	2
43.	г. Сысерть, ул. Коммуны, 36	рекламная конструкция, располагаемая вне зданий, строений, сооружений	стенд	4,32	1,2	1,8	2
44.	г. Сысерть, ул. Тракторная (в 25 метрах на запад от границы земельного участка ул. Тракторная, 6А)	рекламная конструкция, располагаемая вне зданий, строений, сооружений	щит	36,0	6,0	3,0	2
45.	г. Сысерть, ул. Тракторная (в 60 метрах на юго-запад от границы земельного участка ул. Тракторная, 6А)	рекламная конструкция, располагаемая вне зданий, строений, сооружений	щит	36,0	6,0	3,0	2

46.	г. Сысерть, ул. Энгельса (в 10 метрах на восток от границы земельного участка с кадастровым номером 66:25:2901027:597)	рекламная конструкция, располагаемая вне зданий, строений, сооружений	щит	36,0	6,0	3,0	2
47.	Сысертский район, с. Кашино, ул. Ленина, д. 43А, на фасаде здания со стороны ул. Ленина	рекламная конструкция, монтируемая и располагаемая на внешней стене здания	техническое средство стабильного территориального размещения (баннер)	71,25	9,5	7,5	1
48.	Сысертский район, с. Кашино, ул. Ленина, земельный участок с кадастровым номером 66:25:2601041:1032 (5 метров на юг от северной границы ЗУ, 6 метров на запад от границы ЗУ с кадастровым номером 66:25:2601041:25)	рекламная конструкция, располагаемая вне зданий, строений, сооружений	щит	36,0	6,0	3,0	2
49.	Сысертский район, с. Кашино, ул. Ленина, земельный участок с кадастровым номером 66:25:2601041:1032 (60 м. на северо-восток от южной границы ЗУ, в 5 метрах на запад от границы ЗУ с кадастровым номером 66:25:2601041:25)	рекламная конструкция, располагаемая вне зданий, строений, сооружений	щит	36,0	6,0	3,0	2
50.	Сысертский район, с. Кашино, ул. Ленина, в 20 метрах на восток от границы земельного участка с кадастровым номером 66:25:2601004:33, в 5 метрах на запад от границы земельного	рекламная конструкция, располагаемая вне зданий, строений, сооружений	щит	36,0	6,0	3,0	2

	участка с кадастровым номером 66:25:2601004:26						
51.	Сысертский район, с. Кашино, ул. Ленина, в 17 метрах на восток от границы земельного участка с кадастровым номером 66:25:2601005:52, в 5 метрах на запад от границы земельного участка с кадастровым номером 66:25:2601005:31	рекламная конструкция, располагаемая вне зданий, строений, сооружений	щит	36,0	6,0	3,0	2
52.	Сысертский район, с. Кашино, ул. Ленина, в 15 метрах на восток от границы земельного участка с кадастровым номером 66:25:2601005:8, в 5 метрах на запад от границы земельного участка с кадастровым номером 66:25:2601005:31	рекламная конструкция, располагаемая вне зданий, строений, сооружений	щит	36,0	6,0	3,0	2
53.	Сысертский район, с. Кашино, ул. Ленина, в границах земельного участка с кадастровым номером 66:25:2601034:79, в 8 метрах на запад от границы земельного участка с кадастровым номером 66:25:2601034:15	рекламная конструкция, располагаемая вне зданий, строений, сооружений	щит	36,0	6,0	3,0	2
54.	Сысертский район, с. Кашино, ул. Ленина, в границах земельного участка с кадастровым номером 66:25:1416022:9, в 16 метрах на запад от границы земельного участка с кадастровым номером 66:25:2601041:25	рекламная конструкция, располагаемая вне зданий, строений, сооружений	щит	36,0	6,0	3,0	2
55.	Сысертский район, с. Кашино, ул. Ленина, противоположная сторона	рекламная конструкция,	щит	36,0	6,0	3,0	2

	от въезда на АЗС №17 «Газпромнефть», в 8 метрах на запад от границы земельного участка с кадастровым номером 66:25:2601041:25	располагаемая вне зданий, строений, сооружений					
56.	Сысертский район, с. Кашино, ул. Ленина, в 10 метрах на запад от границы земельного участка с кадастровым номером 66:25:2601041:1132, в 4 метрах на восток от границы земельного участка с кадастровым номером 66:25:2601037:14	рекламная конструкция, располагаемая вне зданий, строений, сооружений	щит	36,0	6,0	3,0	2
57.	Сысертский район, п. Большой Исток, ул. Свердлова (в 20 метрах на юго-запад от границы земельного участка с кадастровым номером 66:25:0104002:323)	рекламная конструкция, располагаемая вне зданий, строений, сооружений	щит	36,0	6,0	3,0	2
58.	Сысертский район, п. Большой Исток, в районе пересечения ул. Трудовой и ул. Лесная (на земельном участке с кадастровым номером 66:25:0103001:191)	рекламная конструкция, располагаемая вне зданий, строений, сооружений	щит	36,0	6,0	3,0	2
59.	Сысертский район, п. Большой Исток, ул. Калинина, 1 Б	рекламная конструкция, располагаемая вне зданий, строений, сооружений	щит	36,0	6,0	3,0	2
60.	Сысертский район, п. Большой Исток, ул. Свердлова, в 170 метрах на запад от пересечения улиц	рекламная конструкция, располагаемая	щит	36,0	6,0	3,0	2

	Свердлова и Бабушкина	вне зданий, строений, сооружений					
61.	Сысертский район, п. Большой Исток, ул. Свердлова, в 80 метрах на восток от пересечения улиц Свердлова и Западная	рекламная конструкция, располагаемая вне зданий, строений, сооружений	щит	36,0	6,0	3,0	2
62.	Сысертский район, п. Большой Исток, ул. Декабристов, в 75 метрах на север от пересечения улиц Декабристов и Ленина	рекламная конструкция, располагаемая вне зданий, строений, сооружений	щит	36,0	6,0	3,0	2
63.	Сысертский район, п. Большой Исток, ул. Ленина, д. 1-2 (южнее границы земельного участка с кадастровым номером 66:25:0101010:112)	рекламная конструкция, располагаемая вне зданий, строений, сооружений	щит	36,0	6,0	3,0	2
64.	Сысертский район, д. Ольховка, примерно в 16 метрах на северо-восток от границы земельного участка с кадастровым номером 66:25:1801001:102 (адрес: Свердловская обл., Сысертский р-н, д. Ольховка, ул. Ленина, д. 2-а).	рекламная конструкция, располагаемая вне зданий, строений, сооружений	щит	36,0	6,0	3,0	2
65.	Сысертский район, д. Ольховка, примерно в 26 метрах на север от границы земельного участка с кадастровым номером 66:25:1801001:24 (адрес: Свердловская обл., Сысертский р-н,	рекламная конструкция, располагаемая вне зданий, строений, сооружений	щит	36,0	6,0	3,0	2

	д. Ольховка, ул. Ленина, д. 1).						
66.	Сысертский район, д. Ольховка, примерно в 5 метрах на запад от границы земельного участка с кадастровым номером 66:25:1801001:109 (адрес: Свердловская обл., Сысертский р-н, д. Ольховка, ул. Ленина, с южной стороны земельного участка № 39).	рекламная конструкция, располагаемая вне зданий, строений, сооружений	щит	36,0	6,0	3,0	2
67.	Сысертский район, п. Верхняя Сысерть, ул. Ленина, 77	рекламная конструкция, располагаемая вне зданий, строений, сооружений	щит	36,0	6,0	3,0	2
68.	Сысертский район, с. Патруши, ул. Тепличная (в 100 метрах на запад от пересечения улиц Тепличная и 1 Мая)	рекламная конструкция, располагаемая вне зданий, строений, сооружений	щит	36,0	6,0	3,0	2
69.	Сысертский район, с. Кадниково, ул. Карла Маркса, 105 (в 30 метрах на юго-запад от границы земельного участка с кадастровым номером 66:25:2501004:452)	рекламная конструкция, располагаемая вне зданий, строений, сооружений	щит	36,0	6,0	3,0	2
70.	Сысертский район, с. Кадниково, ул. Карла Маркса, 117 (в 30 метрах от границы земельного участка с кадастровым номером 66:25:2501004:223)	рекламная конструкция, располагаемая вне зданий, строений, сооружений	щит	36,0	6,0	3,0	2

71.	Сысертский район, с. Кадниково, пер. Полевой, 2	рекламная конструкция, располагаемая вне зданий, строений, сооружений	щит	36,0	6,0	3,0	2
72.	Сысертский район, с. Кадниково, въезд в КСК «Белая лошадь» (в границах земельного участка с кадастровым номером 66:25:1325012:43)	рекламная конструкция, располагаемая вне зданий, строений, сооружений	щит	36,0	6,0	3,0	2
73.	Сысертский район, с. Черданцево, в 12 метрах на восток от границы земельного участка с кадастровым номером 66:25:2401001:83 (с. Черданцево, ул. Кольцевая, д. 25)	рекламная конструкция, располагаемая вне зданий, строений, сооружений	щит	36,0	6,0	3,0	2
74.	Сысертский район, с. Черданцево, в 13 метрах на север от границы земельного участка с кадастровым номером 66:25:2401001:5 (с. Черданцево, ул. Кольцевая, д. 17)	рекламная конструкция, располагаемая вне зданий, строений, сооружений	щит	36,0	6,0	3,0	2
75.	Сысертский район, с. Черданцево, в 25 метрах на северо-запад от границы земельного участка с кадастровым номером 66:25:2401004:50 (с. Черданцево, ул. Чехова, д. 7)	рекламная конструкция, располагаемая вне зданий, строений, сооружений	щит	36,0	6,0	3,0	2
76.	Сысертский район, д. Токарево, ул. Чапаева, д. 16 (в 5 метрах на северо-запад от границы земельного участка с кадастровым номером	рекламная конструкция, располагаемая вне зданий,	щит	36,0	6,0	3,0	2

	66:25:2301001:315)	строений, сооружений					
77.	Сысертский район, д. Токарево, в 50 метрах на юг от пересечения улицы Восточная и переулка Первый (в 25 метрах на юго-запад от границы земельного участка с кадастровым номером 66:25:2301001:10)	рекламная конструкция, располагаемая вне зданий, строений, сооружений	щит	36,0	6,0	3,0	2
78.	Сысертский район, д. Ключи, в 40 метрах на юг от границы земельного участка земельного участка с кадастровым номером 66:25:1901002:62 (д. Ключи, ул. 1 Мая, д. 2)	рекламная конструкция, располагаемая вне зданий, строений, сооружений	щит	36,0	6,0	3,0	2
79.	Сысертский район, п. Двуреченск, в 80 на восток от пересечения улиц Ленина и Заводская	рекламная конструкция, располагаемая вне зданий, строений, сооружений	щит	36,0	6,0	3,0	2
80.	Сысертский район, п. Двуреченск, ул. Ленина, д.1а (в 8 метрах на северо-восток от границы земельного участка земельного участка с кадастровым номером 66:25:2201002:8)	рекламная конструкция, располагаемая вне зданий, строений, сооружений	щит	36,0	6,0	3,0	2
81.	Сысертский район, п. Двуреченск, ул. Димитрова (в 20 метрах на север от границы земельного участка земельного участка с кадастровым номером 66:25:2201004:75)	рекламная конструкция, располагаемая вне зданий, строений, сооружений	щит	36,0	6,0	3,0	2
82.	Сысертский район, п. Двуреченск, ул. Набережная (в 5 метрах на юго-	рекламная конструкция,	щит	36,0	6,0	3,0	2

	запад от границы земельного участка с кадастровым номером 66:25:2201013:63)	располагаемая вне зданий, строений, сооружений					
83.	Сысертский район, п. Двуреченск, ул. Димитрова, 39	рекламная конструкция, располагаемая вне зданий, строений, сооружений	щит	36,0	6,0	3,0	2
84.	Сысертский район, п. Двуреченск, в 80 метрах на юг от пересечения улиц Сосновая и Мира.	рекламная конструкция, располагаемая вне зданий, строений, сооружений	щит	36,0	6,0	3,0	2
85.	Сысертский район, п. Двуреченск, в 30 метрах на восток от земельного участка с кадастровым номером 66:25:2201002:9 (п. Двуреченск, ул. Заводская, д. 2 А)	рекламная конструкция, располагаемая вне зданий, строений, сооружений	щит	36,0	6,0	3,0	2
86.	Сысертский район, п. Бобровский, в 25 метрах на юго-запад от земельного участка с кадастровым номером 66:25:1201027:37 (п. Бобровский, ул. Краснодеревцев, 107-А)	рекламная конструкция, располагаемая вне зданий, строений, сооружений	щит	36,0	6,0	3,0	2
87.	Сысертский район, п. Бобровский, ул. Краснодеревцев (в 60 метрах на север от пересечения улиц Красногвардейцев и Мебельщиков)	рекламная конструкция, располагаемая вне зданий, строений, сооружений	щит	36,0	6,0	3,0	2

88.	Сысертский район, п. Бобровский, ул. Красный Дунай, 1 В (в 15 метрах на юг от границы земельного участка с кадастровым номером 66:25:1201001:11)	рекламная конструкция, располагаемая вне зданий, строений, сооружений	щит	36,0	6,0	3,0	2
89.	Сысертский район, п. Бобровский, ул. Ленина, д. 37 А (в 50 метрах на юго-запад от границы земельного участка с кадастровым номером 66:25:1201005:99)	рекламная конструкция, располагаемая вне зданий, строений, сооружений	щит	36,0	6,0	3,0	2
90.	Сысертский район, п. Бобровский, ул. Красноармейская, 21 (в 20 метрах на восток от границы земельного участка с кадастровым номером 66:25:1201015:25)	рекламная конструкция, располагаемая вне зданий, строений, сооружений	щит	36,0	6,0	3,0	2
91.	Сысертский район, п. Бобровский, ул. Лесная, 2-2 (в 40 метрах на северо-восток от границы земельного участка с кадастровым номером 66:25:1201006:99)	рекламная конструкция, располагаемая вне зданий, строений, сооружений	щит	36,0	6,0	3,0	2
92.	Сысертский район, автодорога на д. Шайдурово, ул. Светлая, д. 13 (в 6 метрах на север края проезжей части)	рекламная конструкция, располагаемая вне зданий, строений, сооружений	щит	36,0	6,0	3,0	2
93.	Сысертский район, п. Октябрьский, ул. Свердлова, 45А (фасад здания)	рекламная конструкция, монтируемая и располагаемая на	техническое средство стабильного территориального	4,5	3,0	1,5	1

		внешней стене здания	размещения (баннер)				
94.	Сысертский район, п. Октябрьский, ул. Свердлова, 45А (фасад здания)	рекламная конструкция, монтируемая и располагаемая на внешней стене здания	техническое средство стабильного территориального размещения (баннер)	3,0	2,0	1,5	1
95.	Сысертский район, п. Октябрьский, ул. Свердлова (в 50 метрах на восток от пересечения улиц Свердлова и Дружбы)	рекламная конструкция, располагаемая вне зданий, строений, сооружений	щит	36,0	6,0	3,0	2
96.	Сысертский район, п. Октябрьский, ул. Маяковского (в 50 метрах на юг от пересечения улиц Маяковского и Совхозная)	рекламная конструкция, располагаемая вне зданий, строений, сооружений	щит	36,0	6,0	3,0	2
97.	Сысертский район, п. Октябрьский, ул. Свердлова, 45А (фасад здания)	рекламная конструкция, монтируемая и располагаемая на внешней стене здания	техническое средство стабильного территориального размещения (баннер)	7,0	3,5	2,0	1
98.	Сысертский район, п. Первомайский, ул. Садовая, 53	рекламная конструкция, располагаемая вне зданий, строений, сооружений	щит	36,0	6,0	3,0	2
99.	Сысертский район, с. Бородулино, ул. Советская, в 90 метрах от	рекламная конструкция,	щит	36,0	6,0	3,0	2

	пересечения улиц Советская и 1 мая	располагаемая вне зданий, строений, сооружений					
100.	Сысертский район, с. Патруши, ул. Колхозная, 23	рекламная конструкция, располагаемая вне зданий, строений, сооружений	щит	36,0	6,0	3,0	2
101.	Сысертский район, с. Патруши, ул. Тепличная, 4	рекламная конструкция, располагаемая вне зданий, строений, сооружений	щит	36,0	6,0	3,0	2
102.	Сысертский район, с. Патруши, ул. Советская, 96	рекламная конструкция, располагаемая вне зданий, строений, сооружений	щит	36,0	6,0	3,0	2
103.	Сысертский район, с. Патруши, ул. Советская, 55	рекламная конструкция, располагаемая вне зданий, строений, сооружений	щит	36,0	6,0	3,0	2
104.	Сысертский район, с. Патруши, ул. Революции, 3-1	рекламная конструкция, располагаемая вне зданий, строений, сооружений	щит	36,0	6,0	3,0	2

105.	Сысертский район, д. Большое Седельниково, ул. 1 Мая, 26	рекламная конструкция, располагаемая вне зданий, строений, сооружений	щит	36,0	6,0	3,0	2
106.	Сысертский район, д. Большое Седельниково, ул. Свердлова, 2В	рекламная конструкция, располагаемая вне зданий, строений, сооружений	щит	36,0	6,0	3,0	2
107.	Сысертский район, с. Патруши, ул. Революции, 2а-1	рекламная конструкция, располагаемая вне зданий, строений, сооружений	щит	36,0	6,0	3,0	2
108.	Сысертский район, п. Каменка, в 20 метрах на север от границы земельного участка с кадастровым номером 66:25:2801011:34 (ул. Тракторная, д. 15)	рекламная конструкция, располагаемая вне зданий, строений, сооружений	щит	36,0	6,0	3,0	2
109.	Сысертский район, п. Каменка, в 22 метрах на север от границы земельного участка с кадастровым номером 66:25:2801011:119 (пер. Ягодный, д. 2)	рекламная конструкция, располагаемая вне зданий, строений, сооружений	щит	36,0	6,0	3,0	2
110.	Сысертский район, д. Космакова, в 20 метрах на север от границы земельного участка с кадастровым номером 66:25:4001002:472	рекламная конструкция, располагаемая вне зданий,	щит	36,0	6,0	3,0	2

		строений, сооружений					
111.	Сысертский район, с. Щелкун, ул. Власова, д. 49	рекламная конструкция, располагаемая вне зданий, строений, сооружений	щит	36,0	6,0	3,0	2
112.	Сысертский район, с. Щелкун, ул. Ленина, (в 2 метрах на восток от границы земельного участка с кадастровым номером 66:25:4201004:139, в 3 метрах на восток от границы земельного участка 66:25:4201004:86).	рекламная конструкция, располагаемая вне зданий, строений, сооружений	щит	36,0	6,0	3,0	2
113.	Сысертский район, с. Никольское, ул. Ленина, д. 3	рекламная конструкция, располагаемая вне зданий, строений, сооружений	щит	36,0	6,0	3,0	2
114.	Сысертский район, с. Никольское, ул. Ленина (в 60 метрах на юг от пересечения улиц Ленина и Свободы)	рекламная конструкция, располагаемая вне зданий, строений, сооружений	щит	36,0	6,0	3,0	2
115.	Сысертский район, с. Никольское, ул. Ленина, д. 44	рекламная конструкция, располагаемая вне зданий, строений, сооружений	щит	36,0	6,0	3,0	2
116.	Сысертский район, д. Андреевка,	рекламная	щит	36,0	6,0	3,0	2

	ул. Октябрьская, д. 39	конструкция, располагаемая вне зданий, строений, сооружений					
117.	Сысертский район, пос. Асбест, в 30 метрах на юг от границы земельного участка с кадастровым номером 66:25:3201003:44 (ул. Ленина, д.1)	рекламная конструкция, располагаемая вне зданий, строений, сооружений	щит	36,0	6,0	3,0	2
118.	Сысертский район, с. Патруши, ул. Мира, 2а	рекламная конструкция, располагаемая вне зданий, строений, сооружений	щит	36,0	6,0	3,0	2
119.	г. Сысерть, ул. Ленина, д. 35 (в 14 метрах на юг от границы земельного участка с кадастровым номером 66:25:2901017:190)	рекламная конструкция, располагаемая вне зданий, строений, сооружений	щит	36,0	6,0	3,0	2
120.	г. Сысерть, ул. Энгельса (в 50 метрах на юг от пересечения улиц Быкова и Энгельса, в 20 метрах края проезжей части, в границах земельного участка с кадастровым номером 66:25:2901027:596)	рекламная конструкция, располагаемая вне зданий, строений, сооружений	щит	36,0	6,0	3,0	2
121.	г. Сысерть, ул. Тракторная , 21 А (в границах земельного участка с кадастровым номером 66:25:2901027:265)	рекламная конструкция, располагаемая вне зданий, строений,	щит	36,0	6,0	3,0	2

		сооружений					
122.	г. Сысерть, ул. Челюскинцев (в границах земельного участка с кадастровым номером 66:25:2901011:626)	рекламная конструкция, располагаемая вне зданий, строений, сооружений	щит	18,0	6,0	3,0	1
123.	г. Сысерть, ул. Челюскинцев (в границах земельного участка с кадастровым номером 66:25:2901011:626)	рекламная конструкция, располагаемая вне зданий, строений, сооружений	щит	18,0	6,0	3,0	1
124.	г. Сысерть, ул. Челюскинцев (в границах земельного участка с кадастровым номером 66:25:2901011:626)	рекламная конструкция, располагаемая вне зданий, строений, сооружений	щит	18,0	6,0	3,0	1
125.	г. Сысерть, ул. Челюскинцев (в границах земельного участка с кадастровым номером 66:25:2901011:626)	рекламная конструкция, располагаемая вне зданий, строений, сооружений	щит	18,0	6,0	3,0	1
126.	Сысертский район, с. Кашино, (в границах земельного участка с кадастровым номером 66:25:2601041:1064)	рекламная конструкция, располагаемая вне зданий, строений, сооружений	щит	90,0	9,0	5,0	2
127.	Сысертский район, п. Большой Исток, в 40 метрах на юго-запад от границы земельного участка с	рекламная конструкция, располагаемая	щит	36,0	6,0	3,0	2

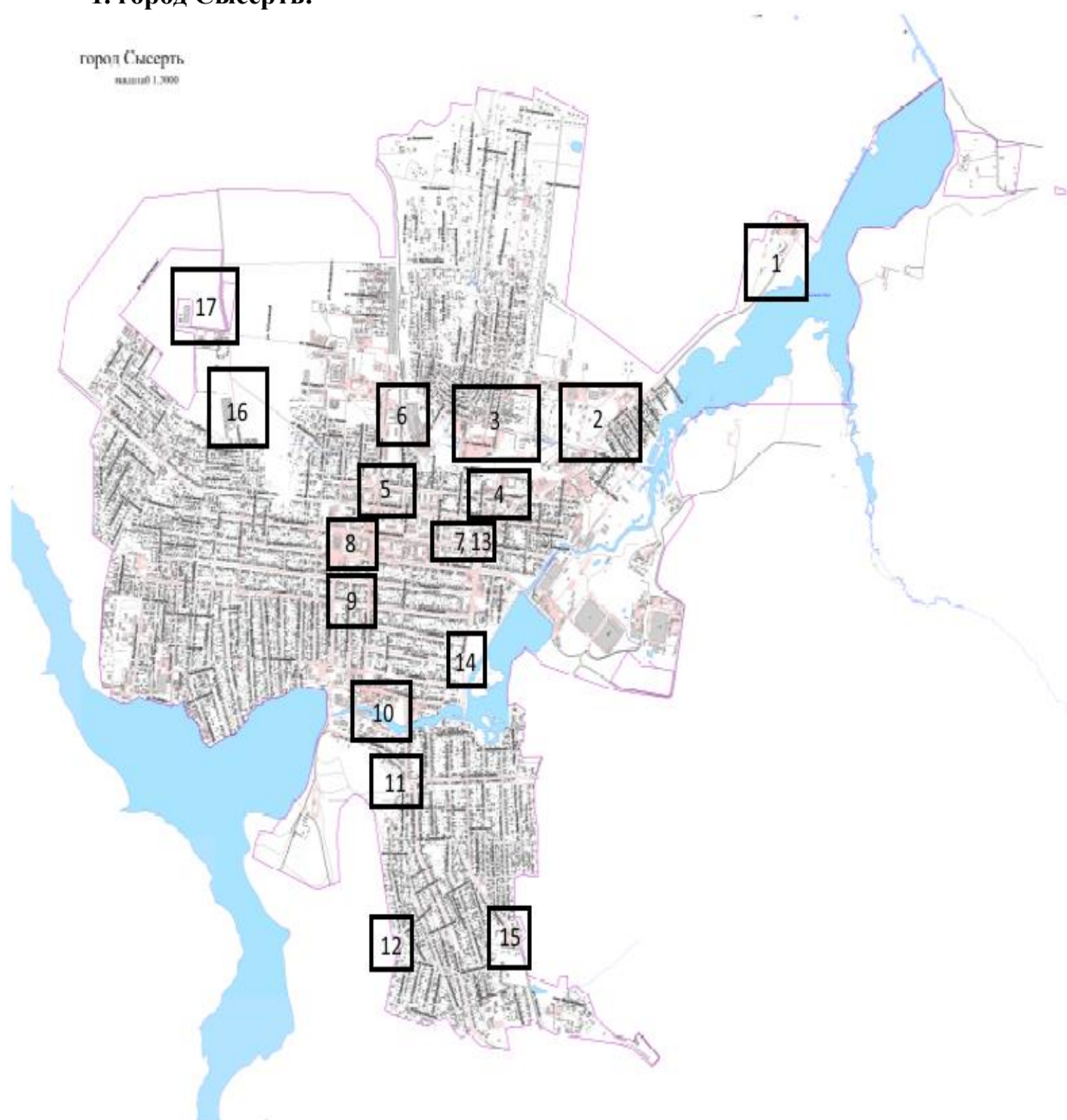
	кадастровым номером 66:25:0104002:4 (ул. Свердлова, 42)	вне зданий, строений, сооружений					
128.	Сысертский район, п. Большой Исток, ул. Трудовая, 14 (в 40 метрах на юг от границы земельного участка с кадастровым номером 66:25:0103003:35)	рекламная конструкция, располагаемая вне зданий, строений, сооружений	щит	36,0	6,0	3,0	2

Приложение №2

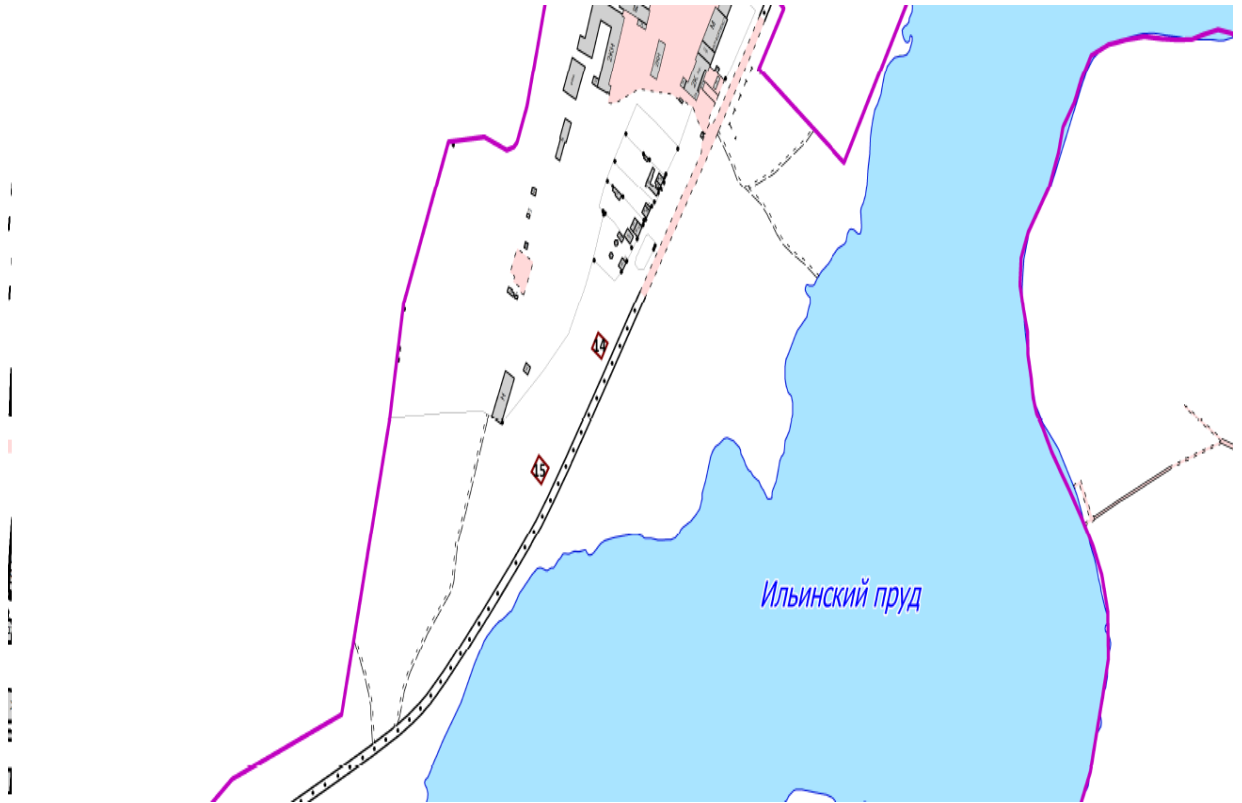
Утверждена
постановлением Администрации
Сысертского городского округа
от 12.07.2016г. № 1850
«Об утверждении Схемы размещения
рекламных конструкций на территории
Сысертского городского округа»

Карта размещения рекламных конструкций на территории Сысертского городского округа

1. город Сысерть:



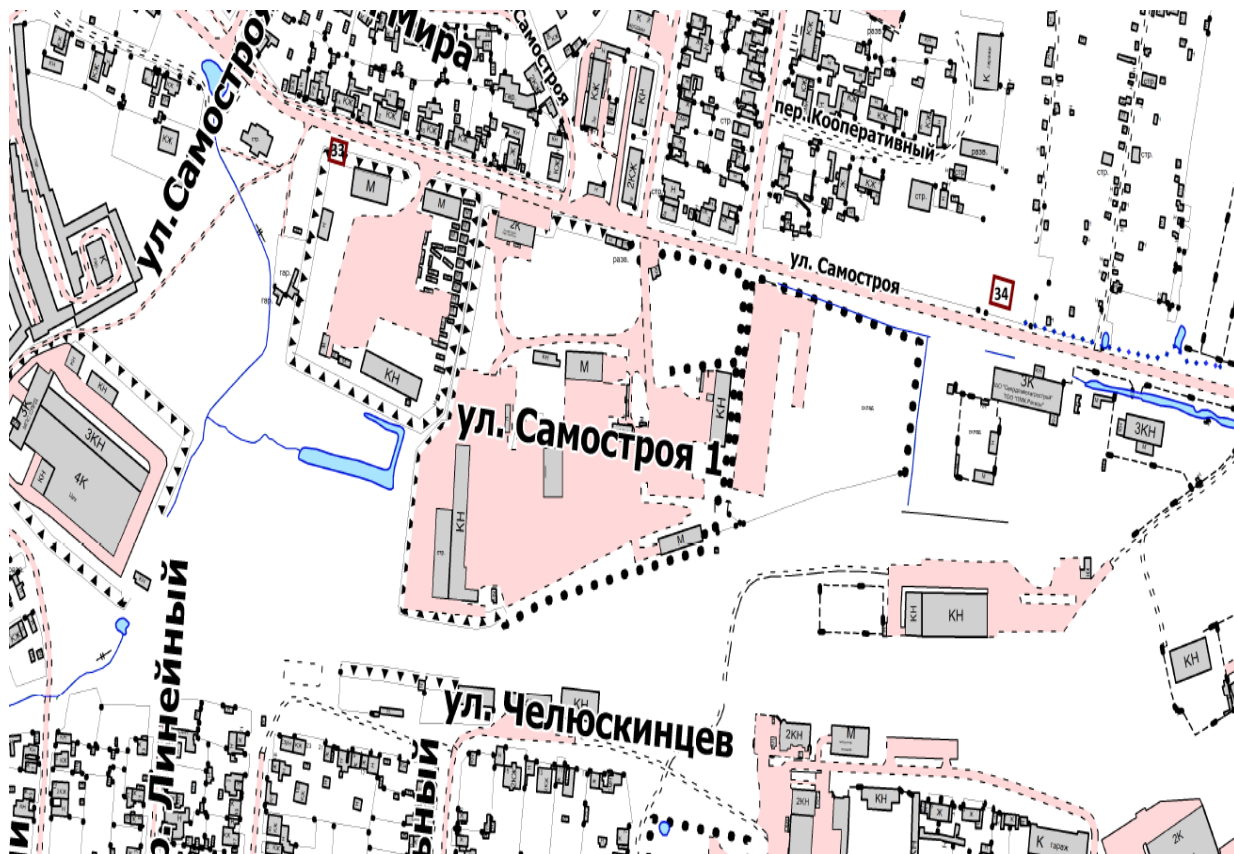
Фрагмент №1



Фрагмент №2



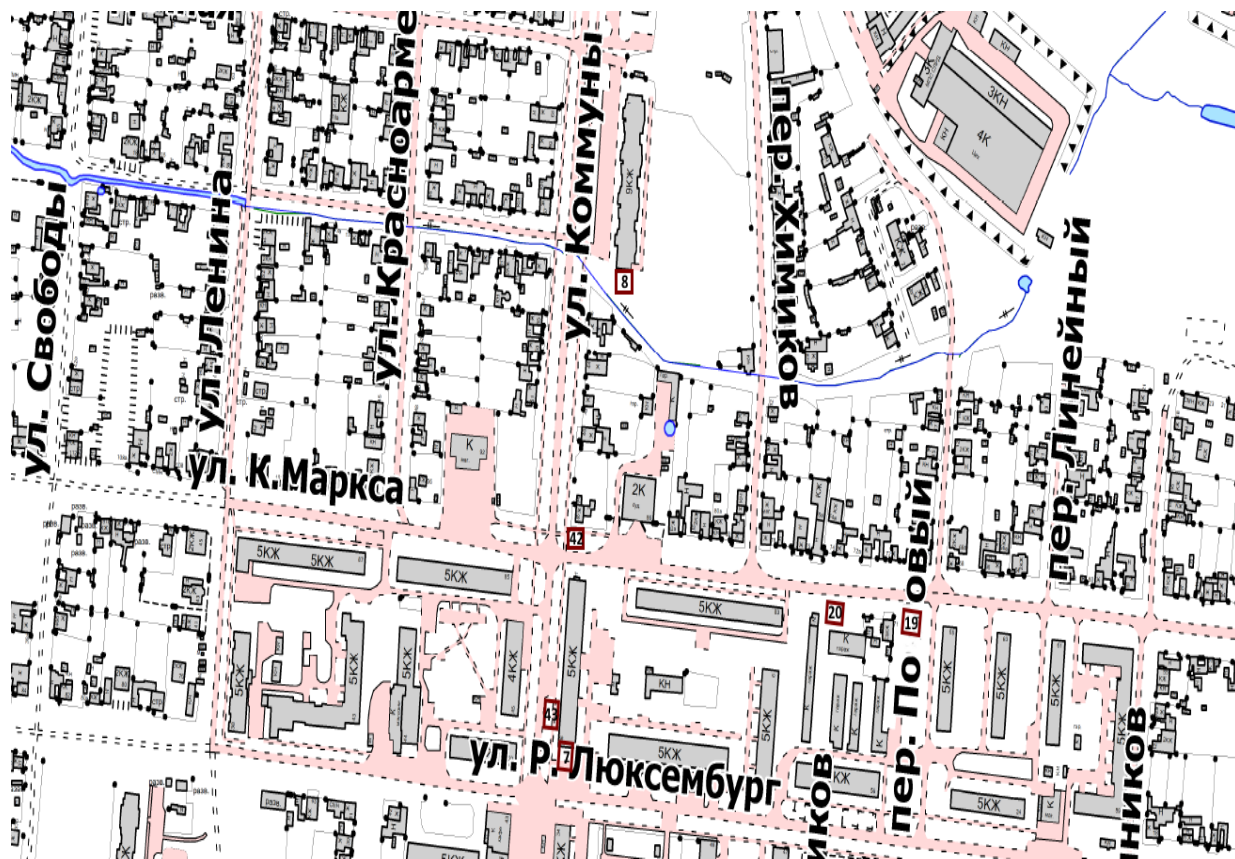
Фрагмент №3



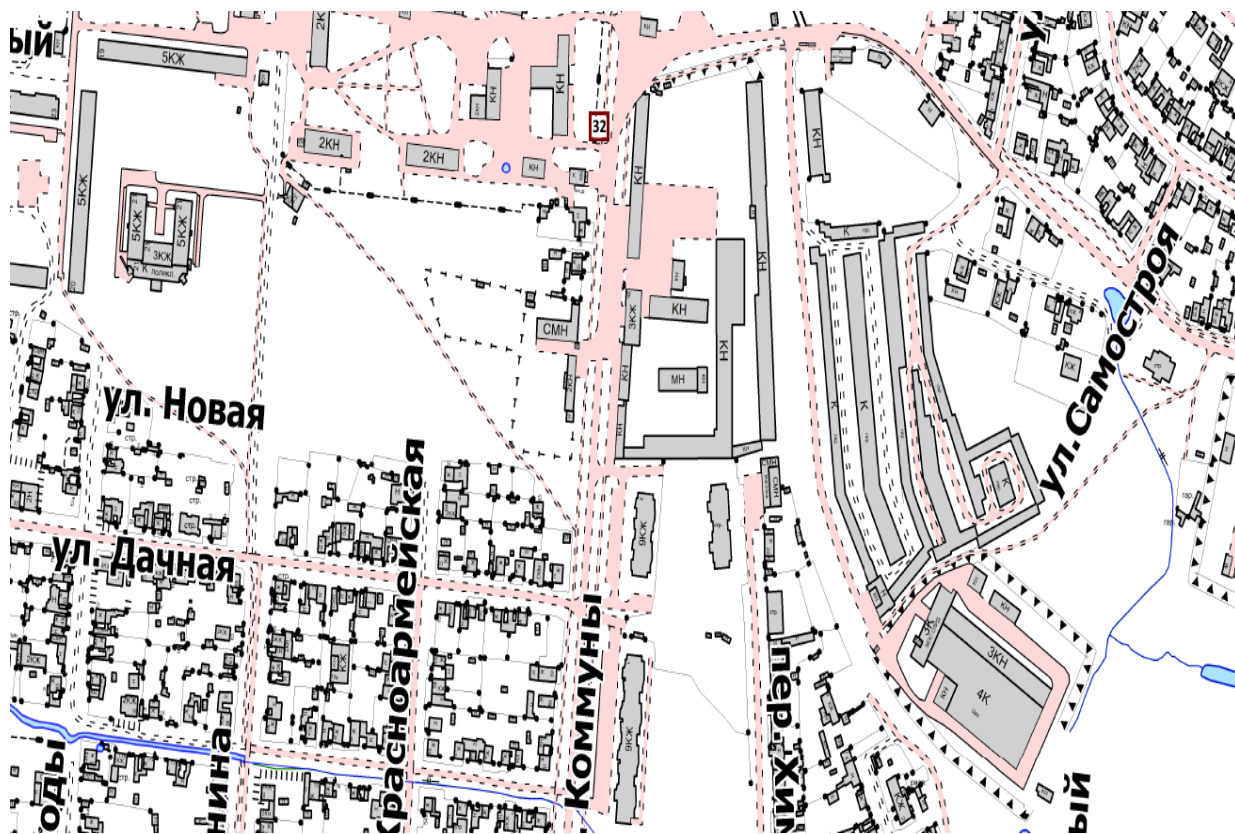
Фрагмент №4



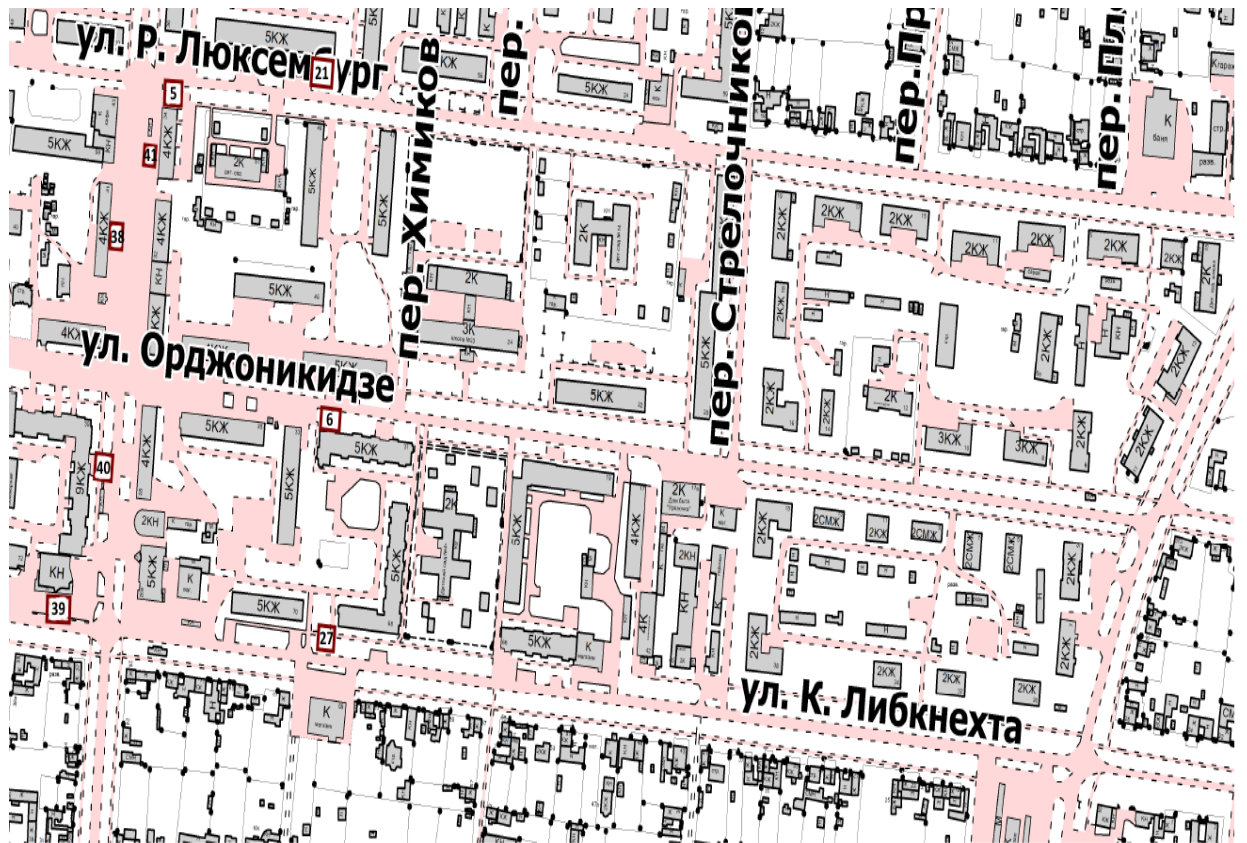
Фрагмент №5



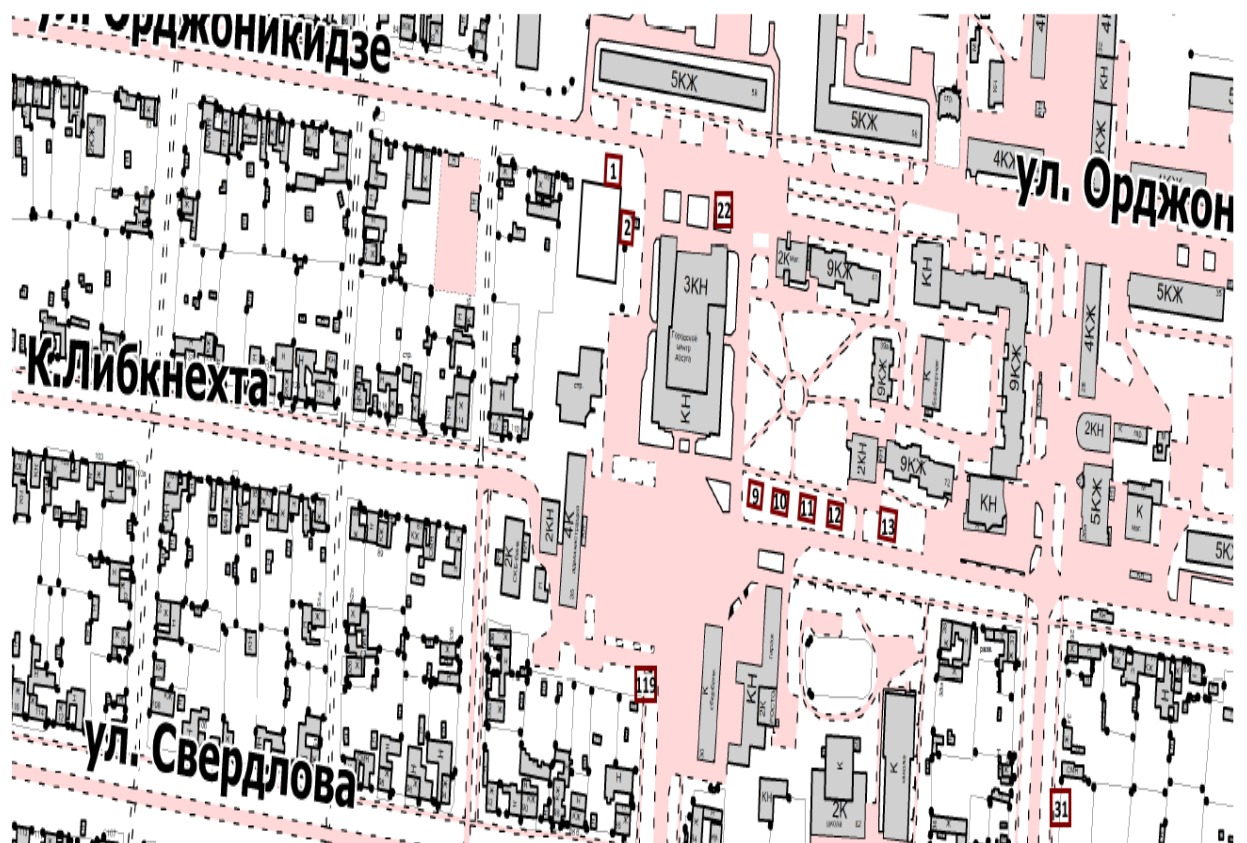
Фрагмент №6



Фрагмент №7



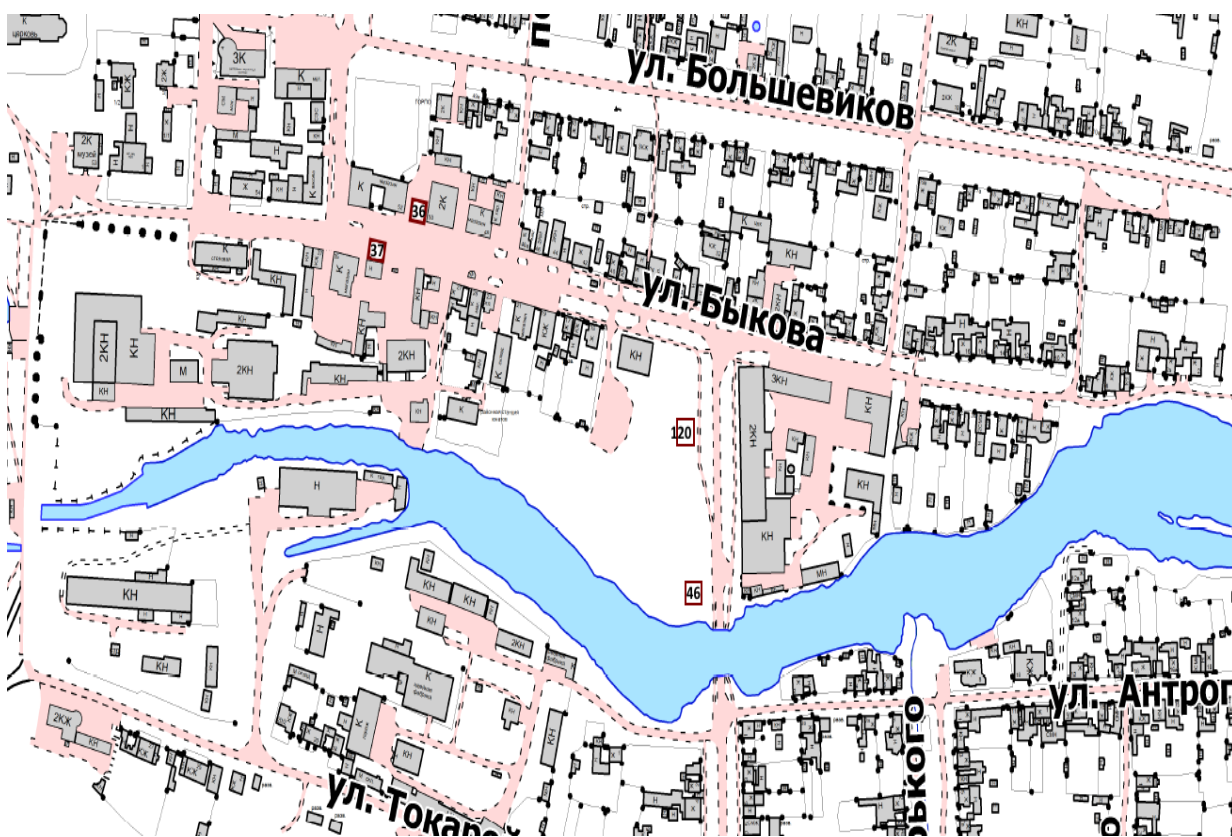
Фрагмент №8



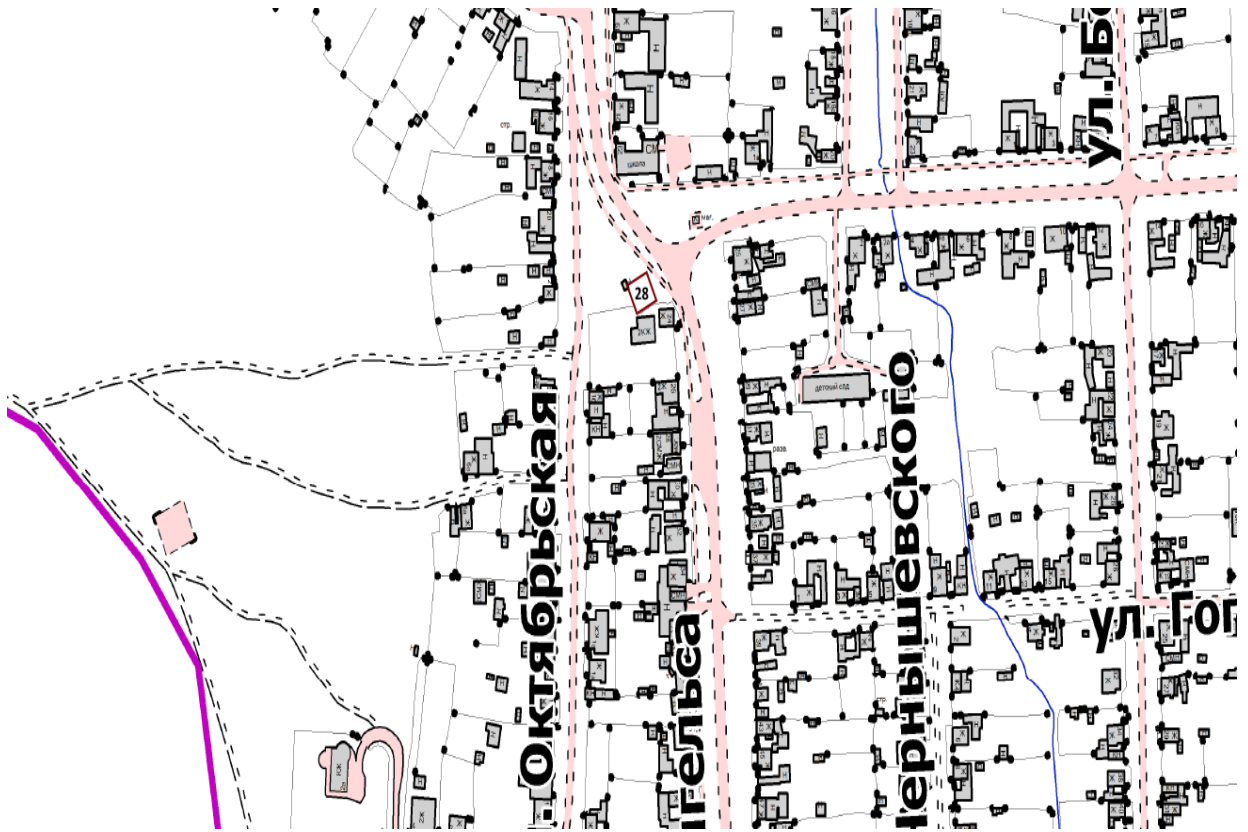
Фрагмент №9



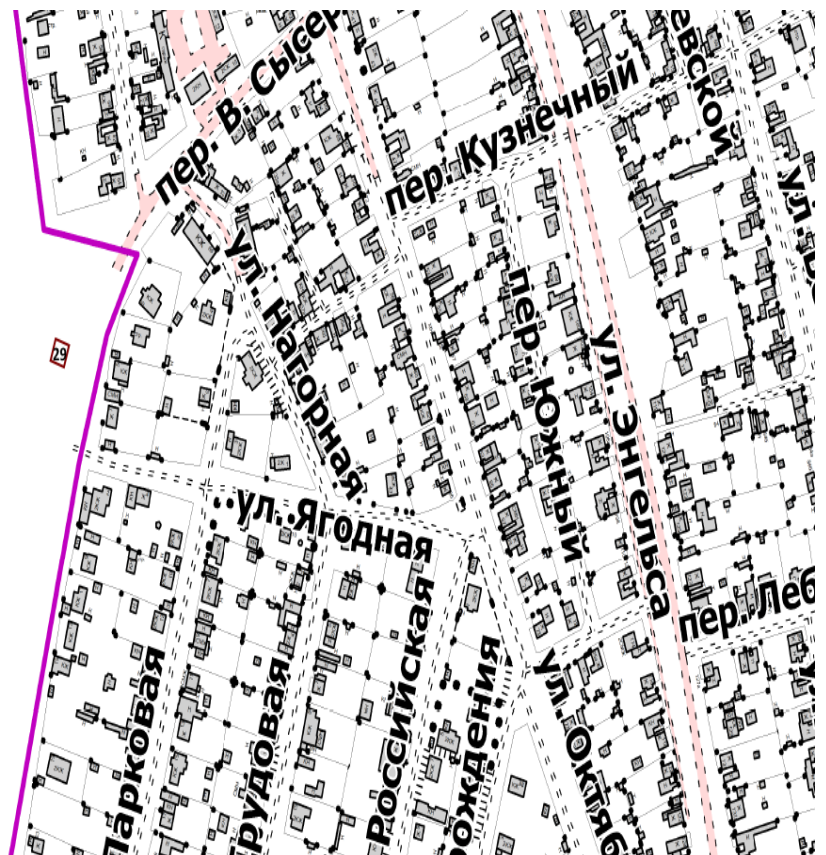
Фрагмент №10



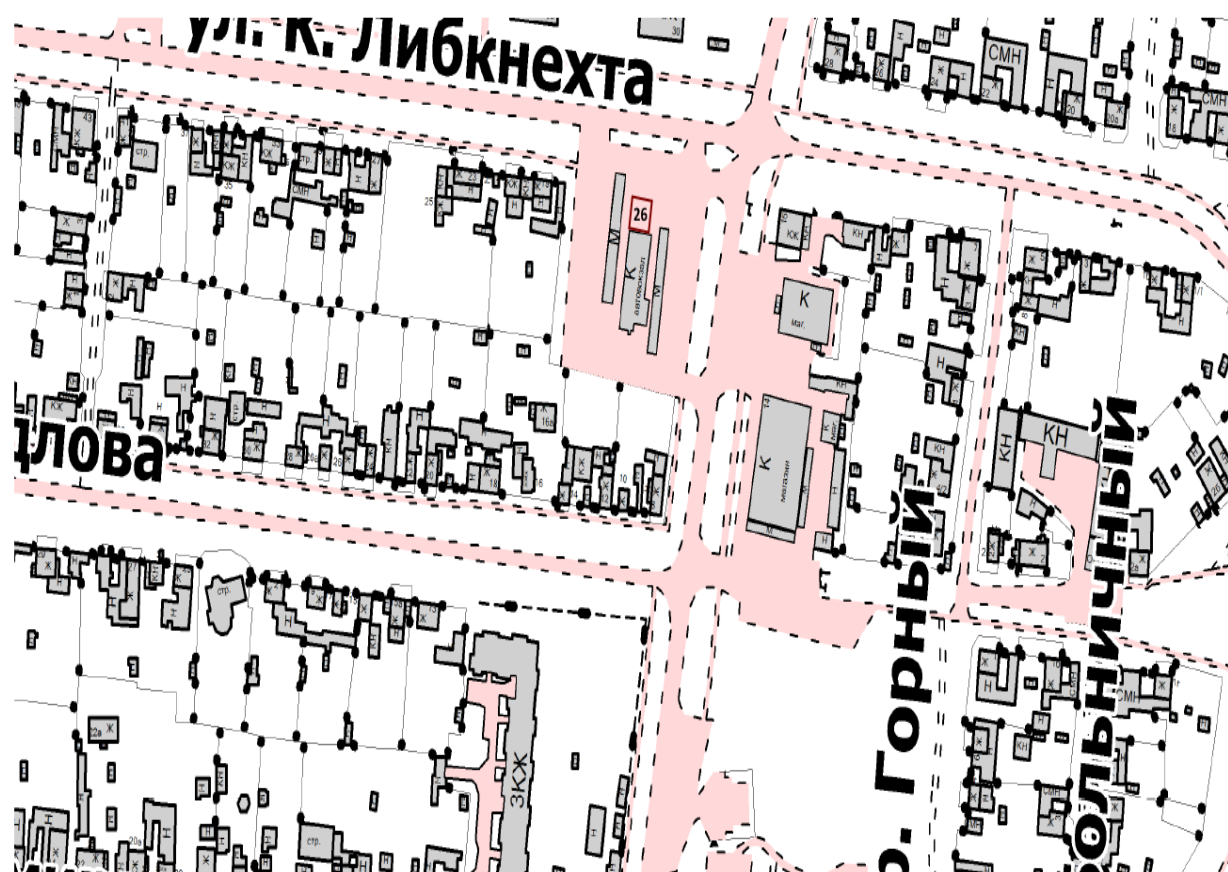
Фрагмент №11



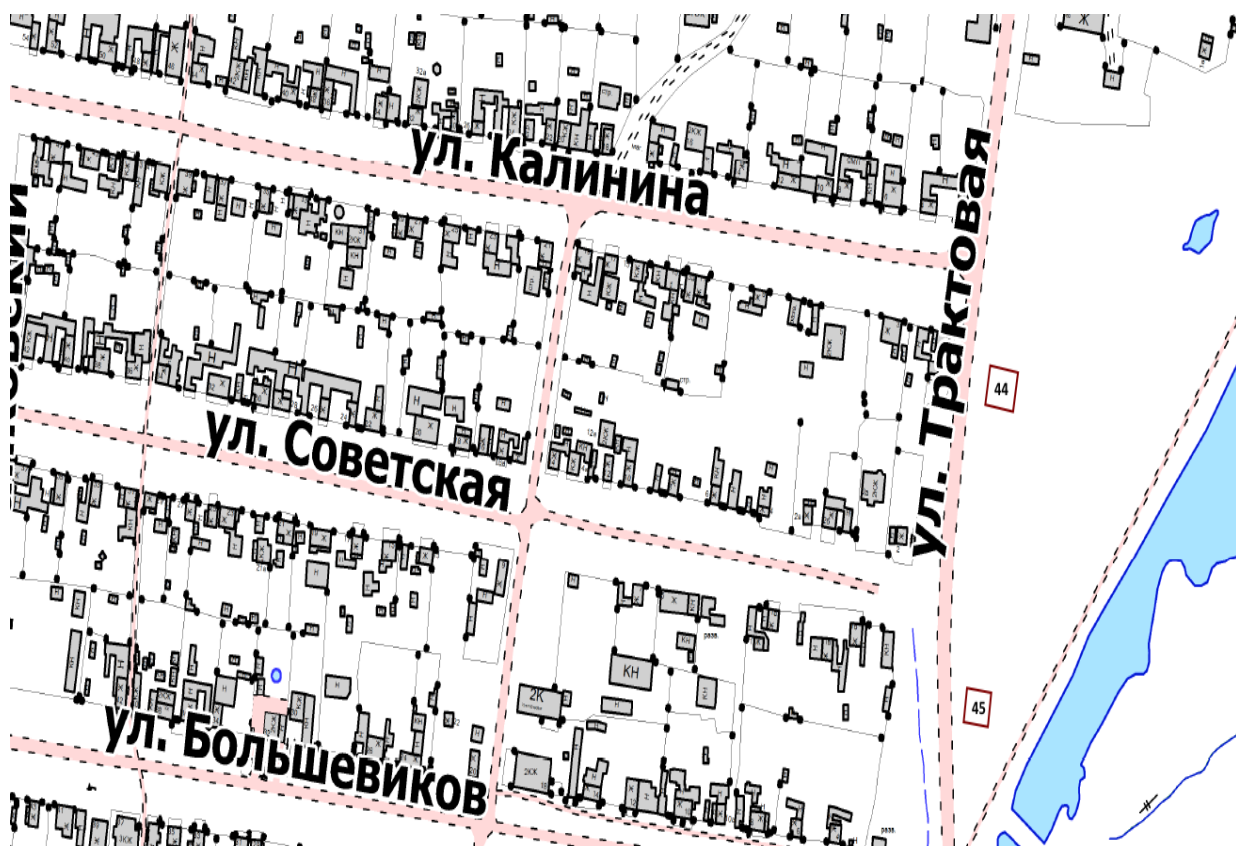
Фрагмент №12



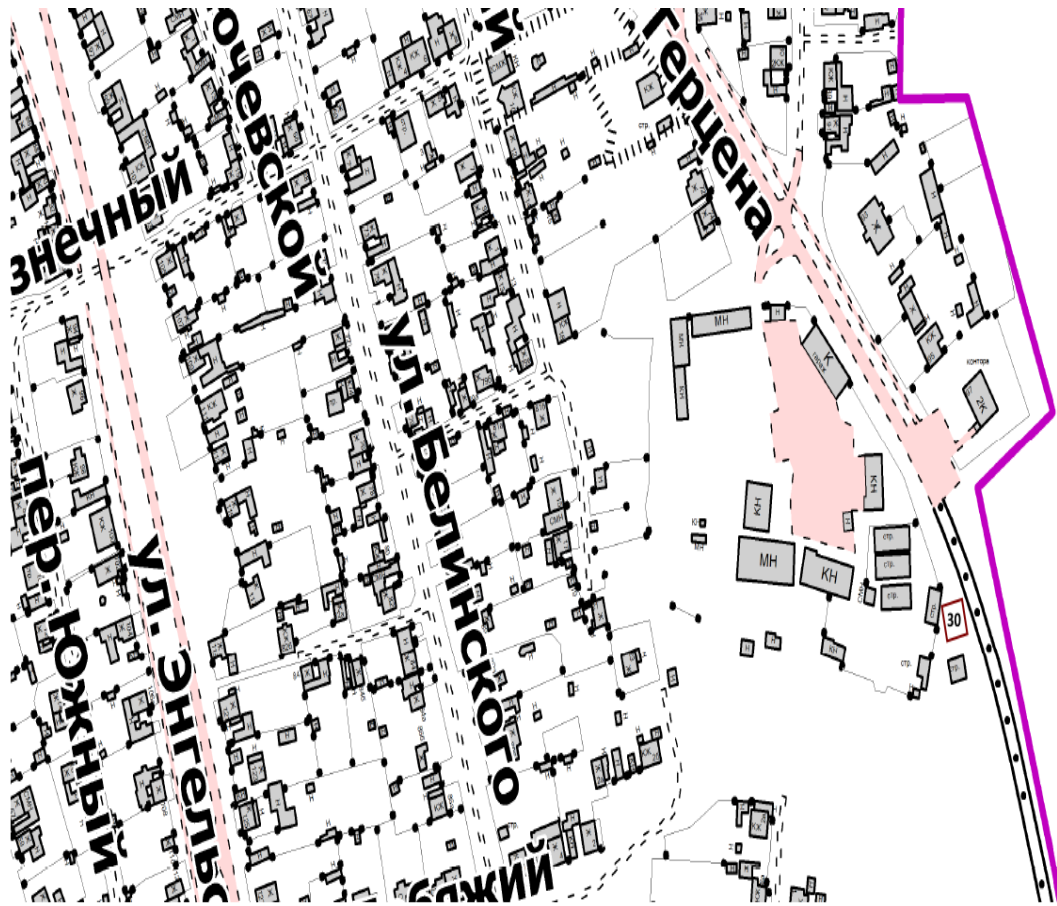
Фрагмент №13



Фрагмент №14



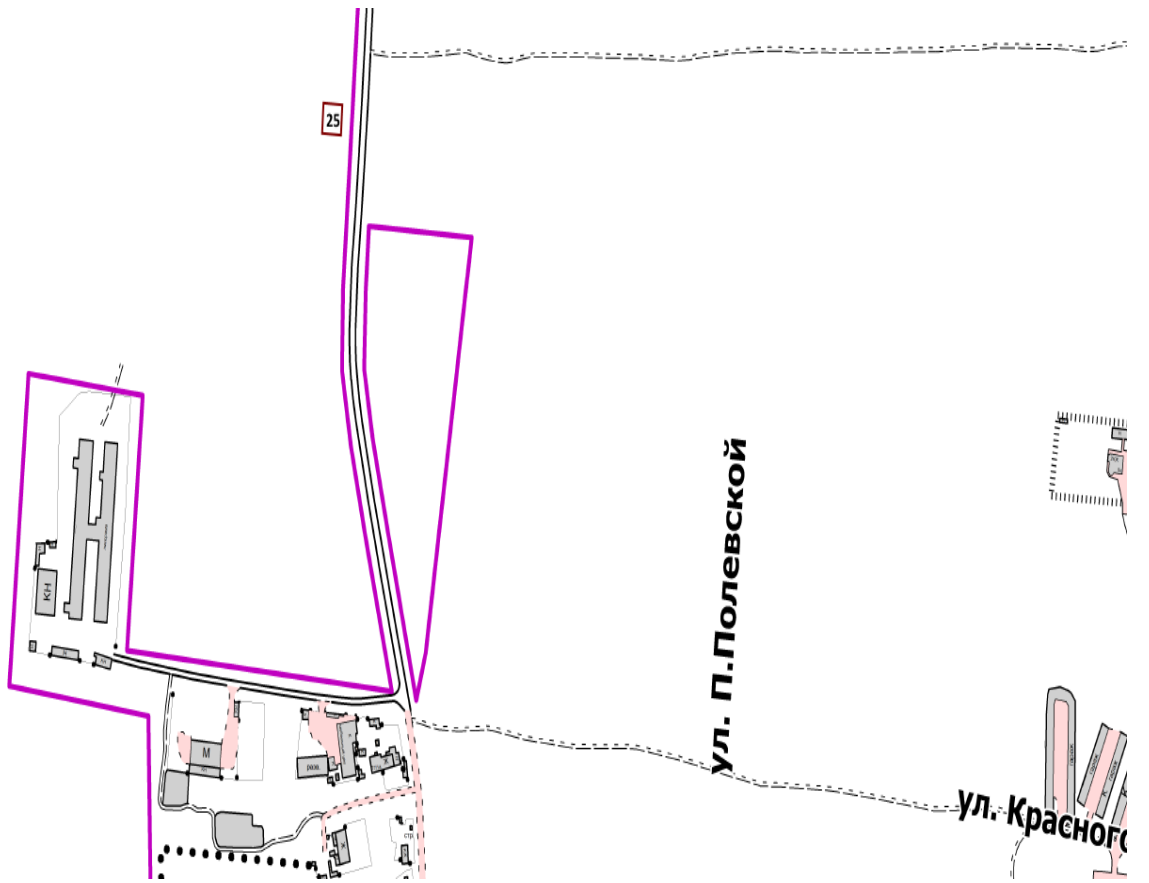
Фрагмент №15



Фрагмент №16

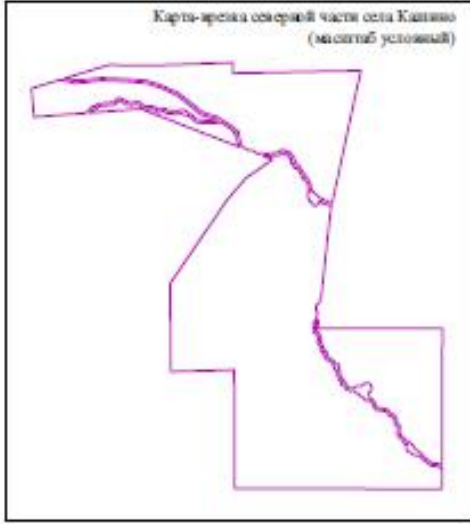


Фрагмент №17

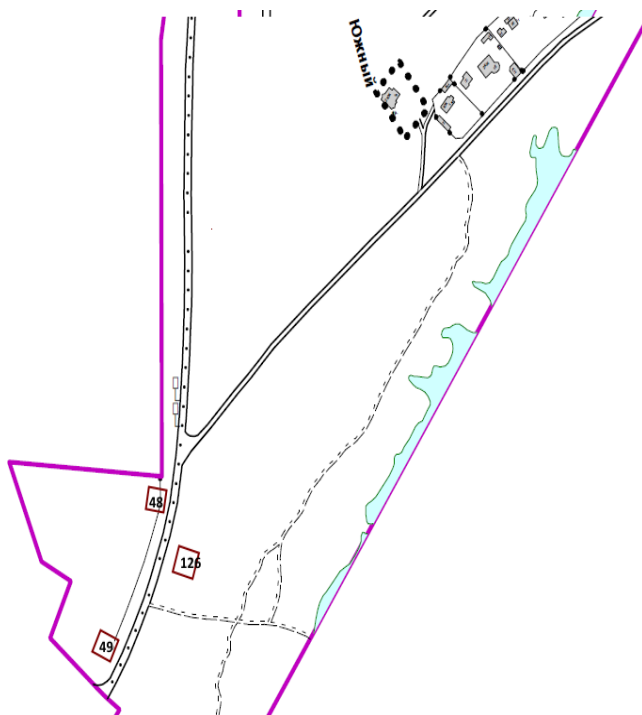


2. село Кашино:

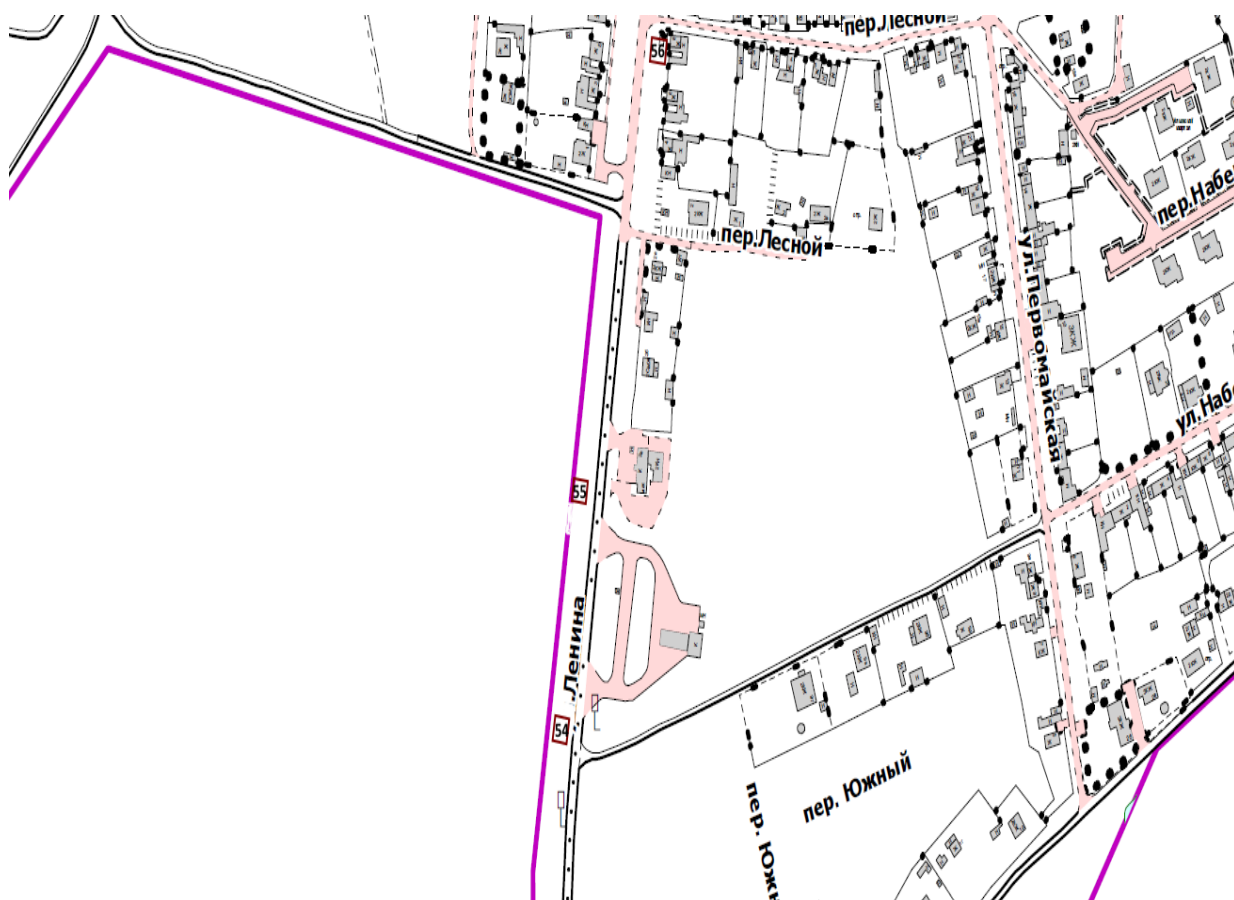
Карта-схема северной части села Казанно
(местный уровень)



Фрагмент №18



Фрагмент №19



Фрагмент №20



Фрагмент №21

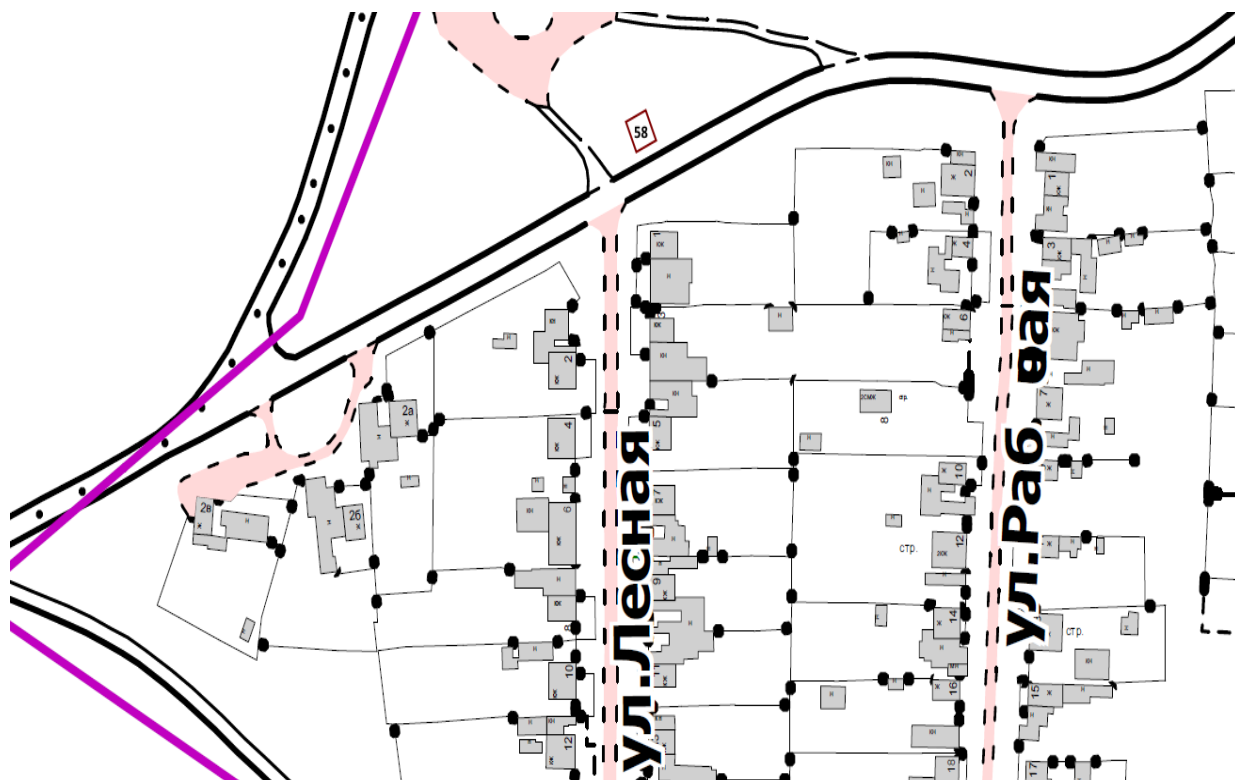


3. поселок Большой Исток:

поселок Большой Исток
масштаб 1:5000



Фрагмент №22



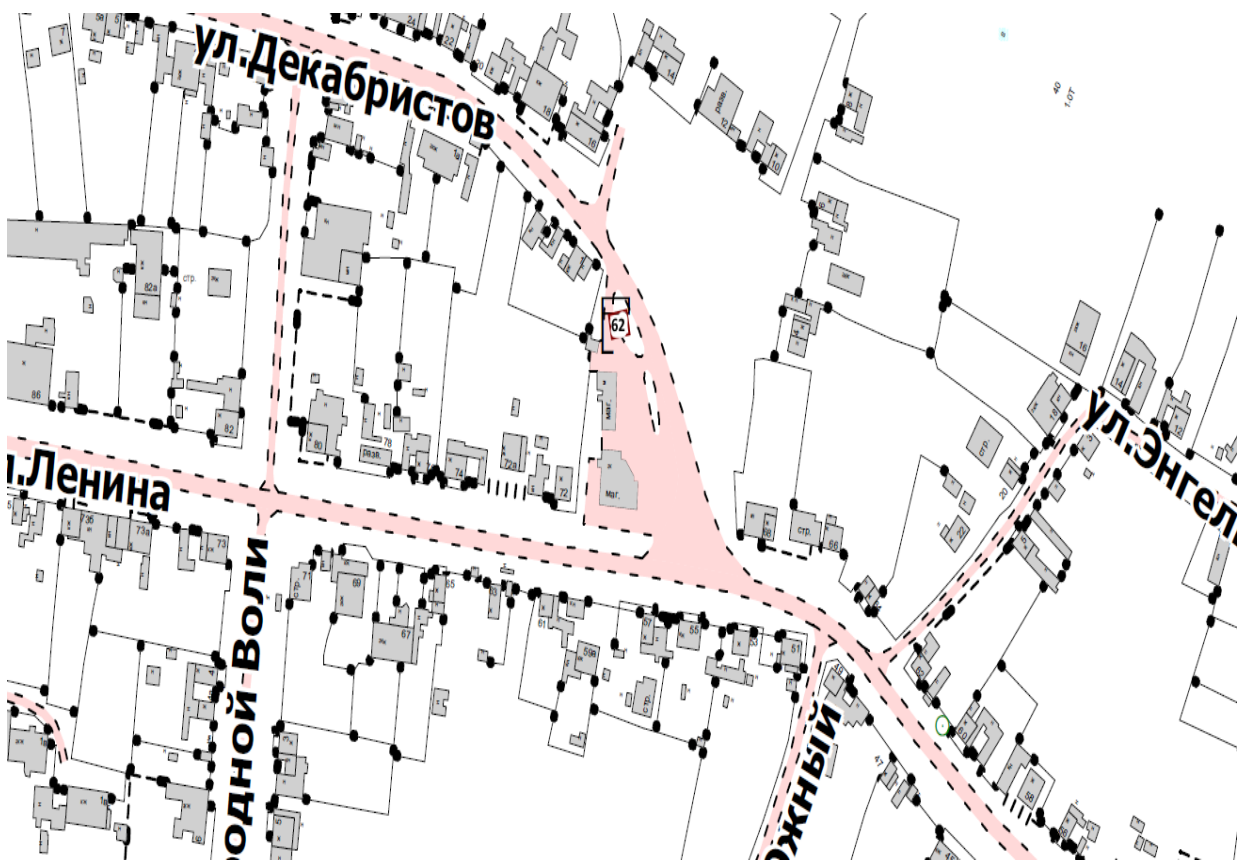
Фрагмент №23



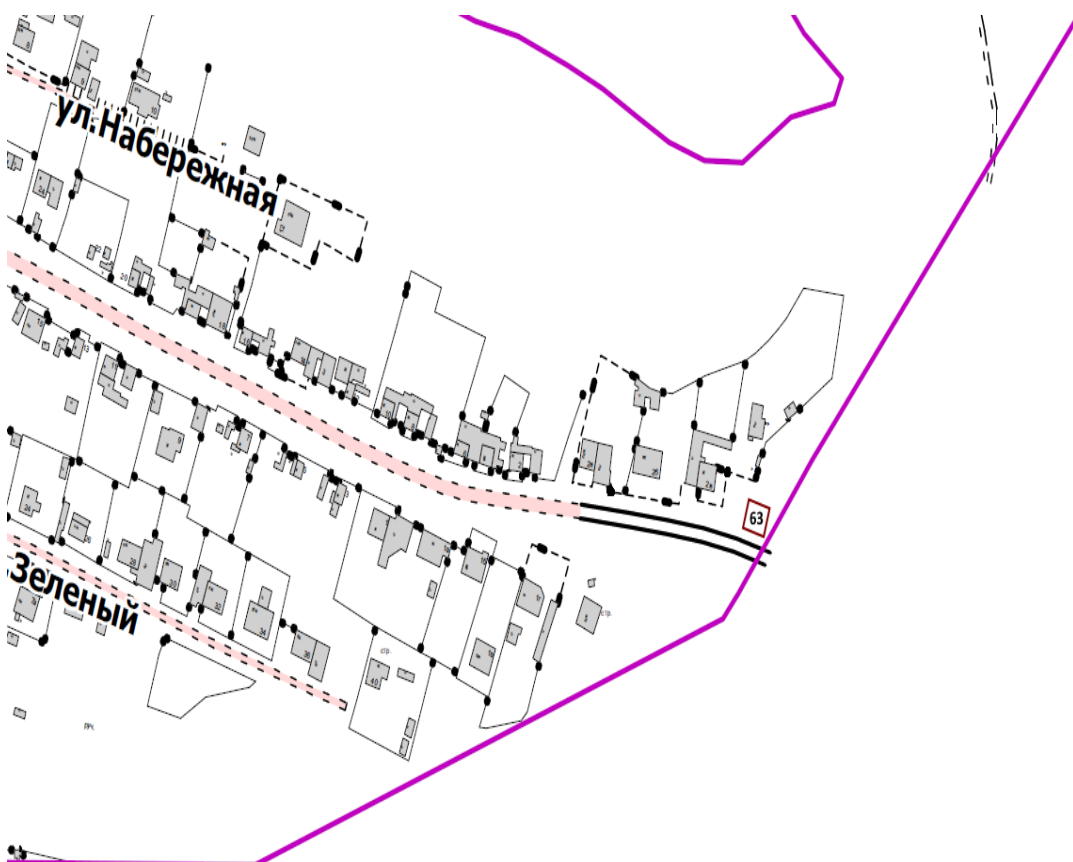
Фрагмент №24



Фрагмент №25



Фрагмент №26



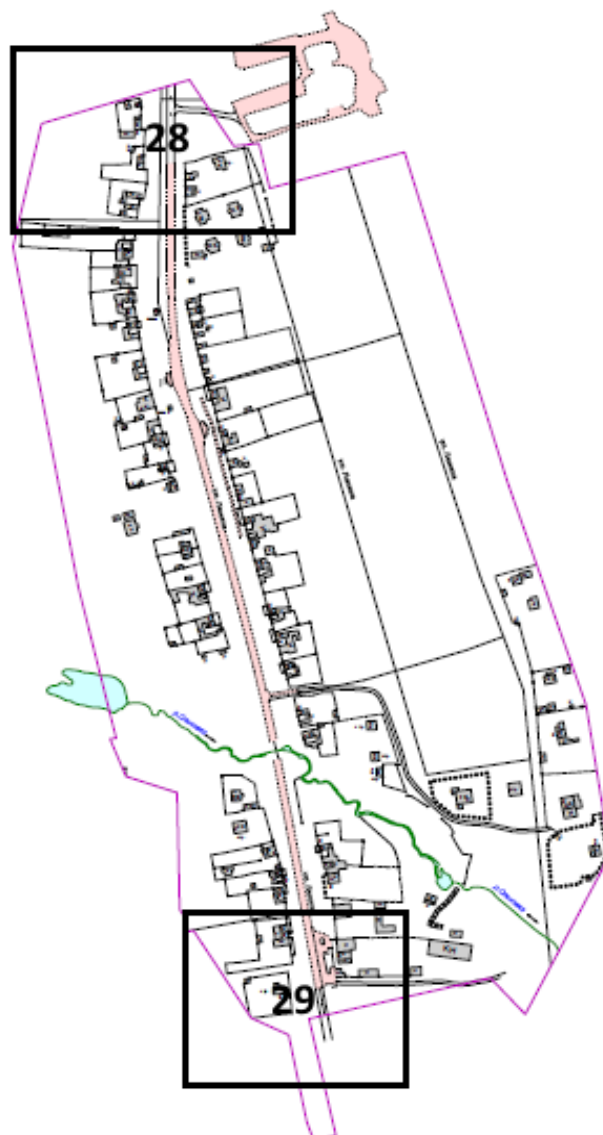
Фрагмент №27



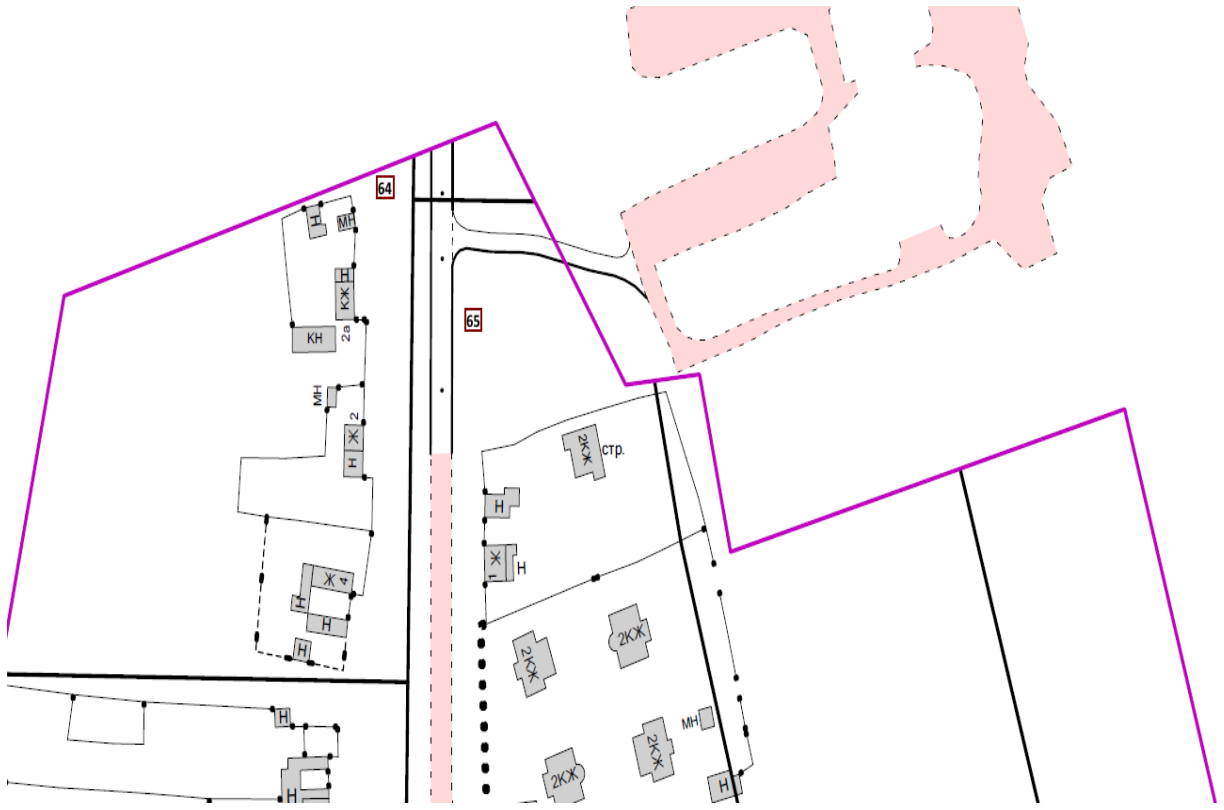
4. деревня Ольховка:

деревня Ольховка

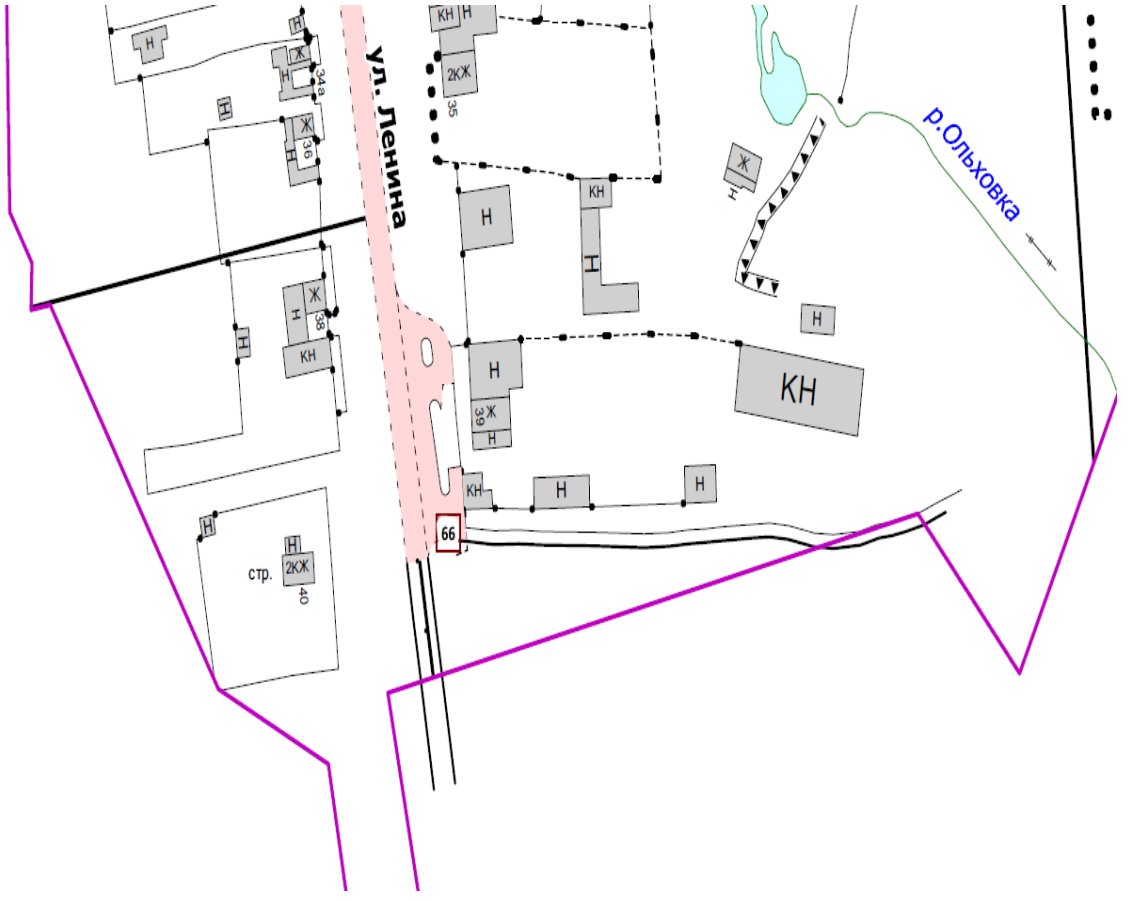
масштаб 1:2000



Фрагмент №28



Фрагмент №29



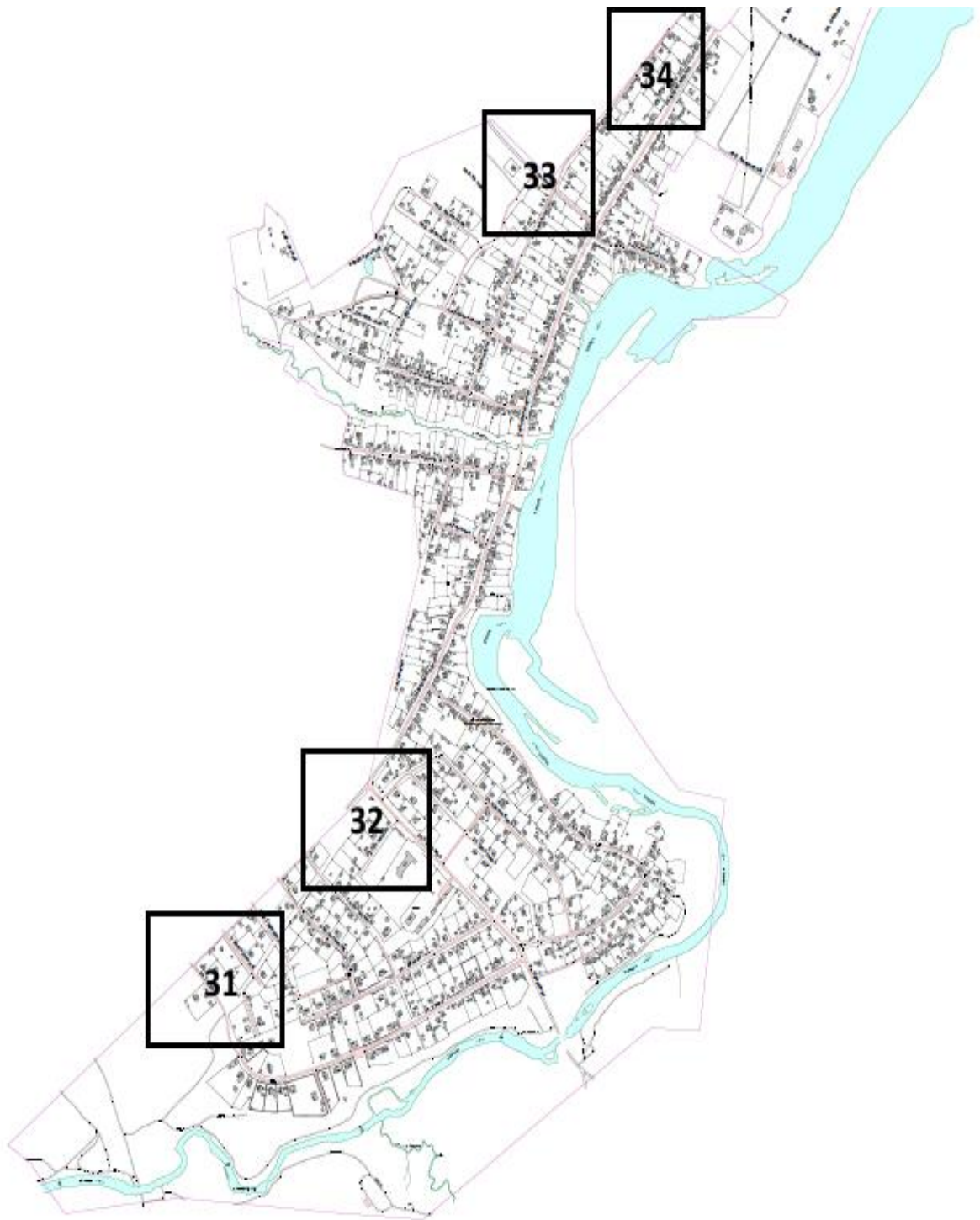
5. поселок Верхняя Сысерть:



Фрагмент №30



б. село Кадниково:



Фрагмент №31



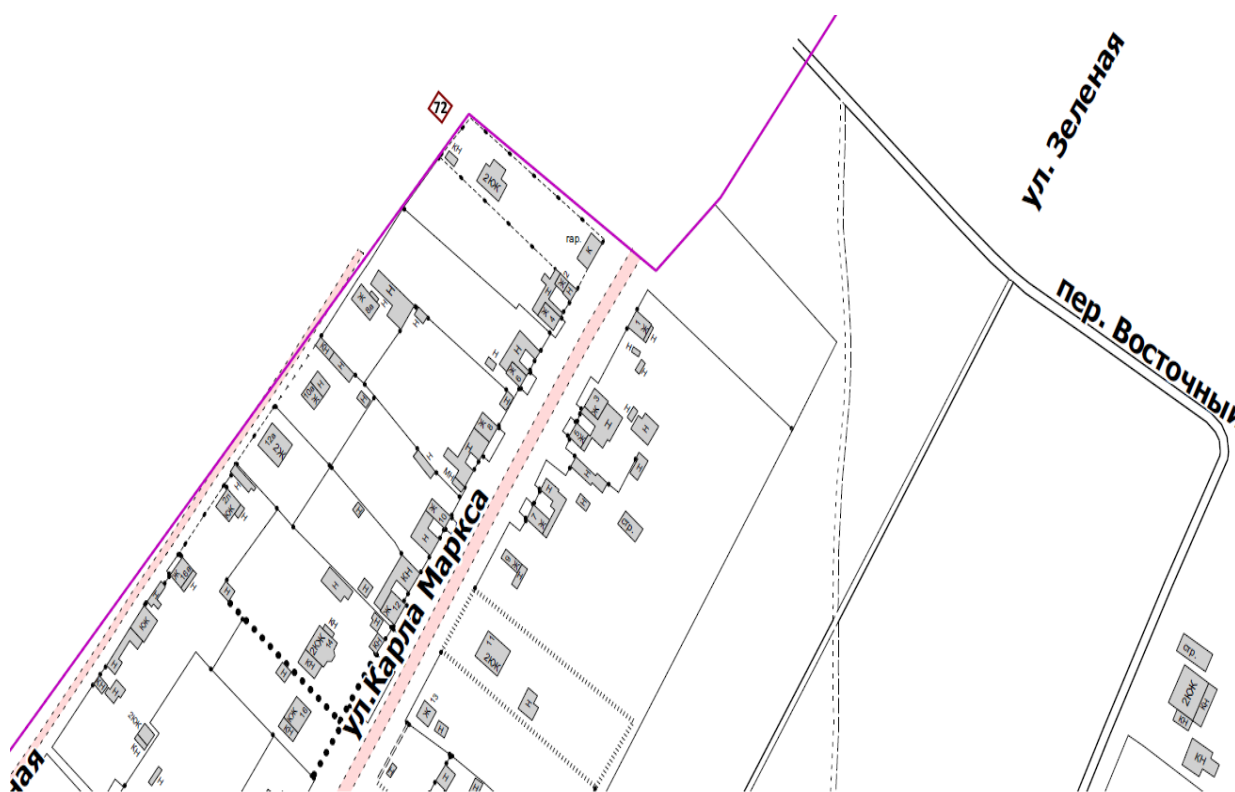
Фрагмент №32



Фрагмент №33

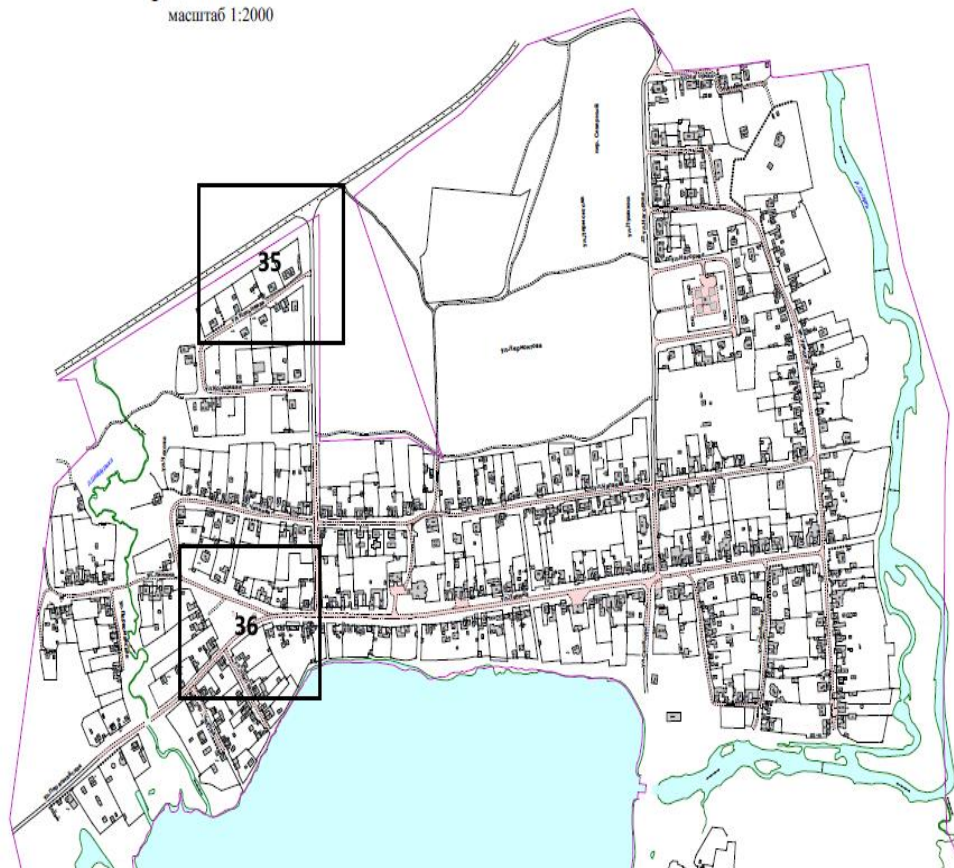


Фрагмент №34

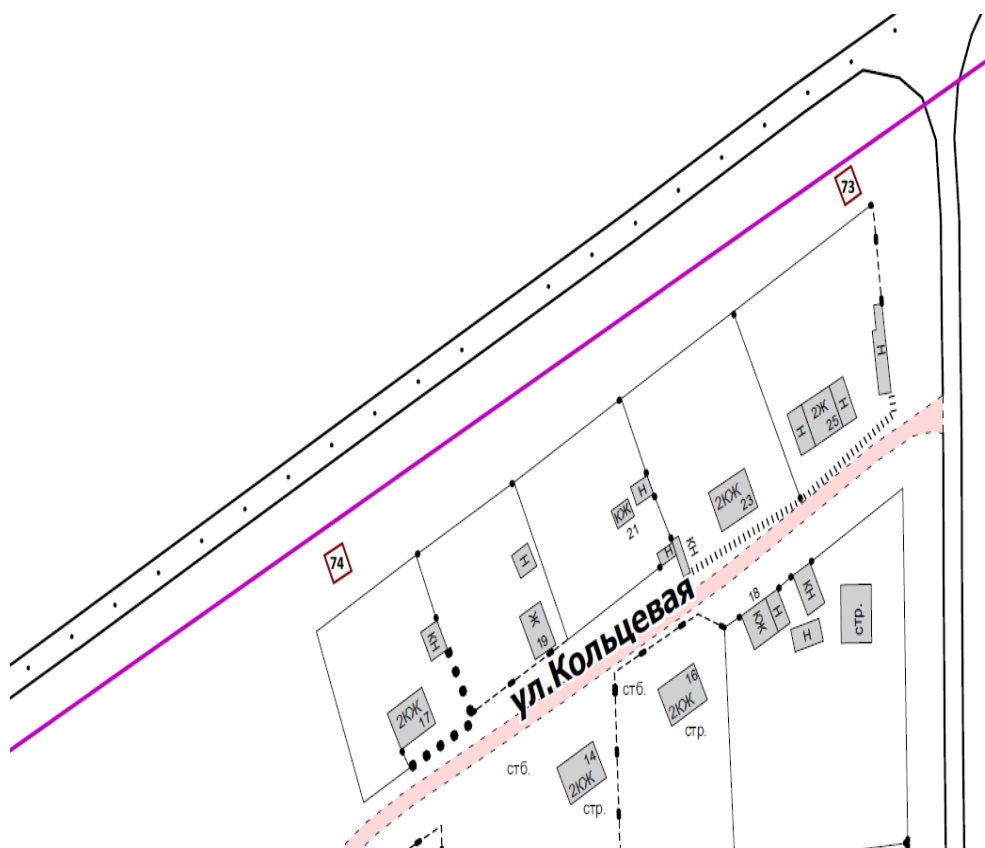


7. село Черданцево:

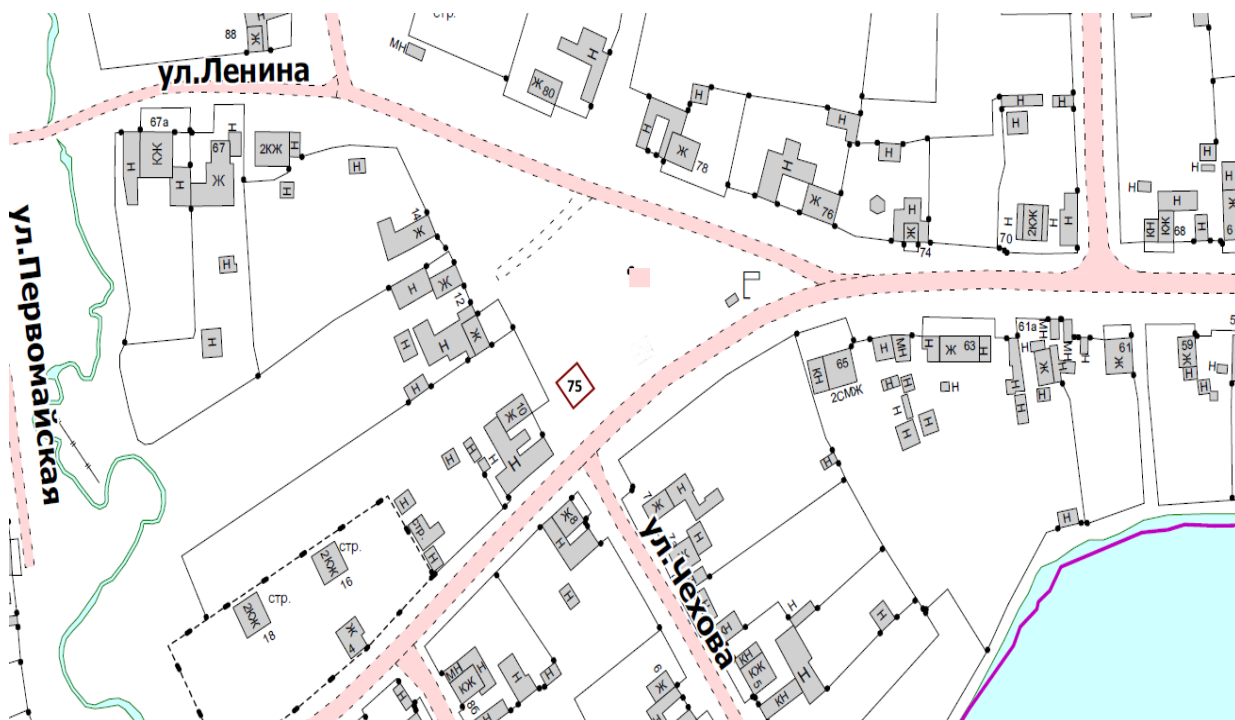
село Черданцево
масштаб 1:2000



Фрагмент №35

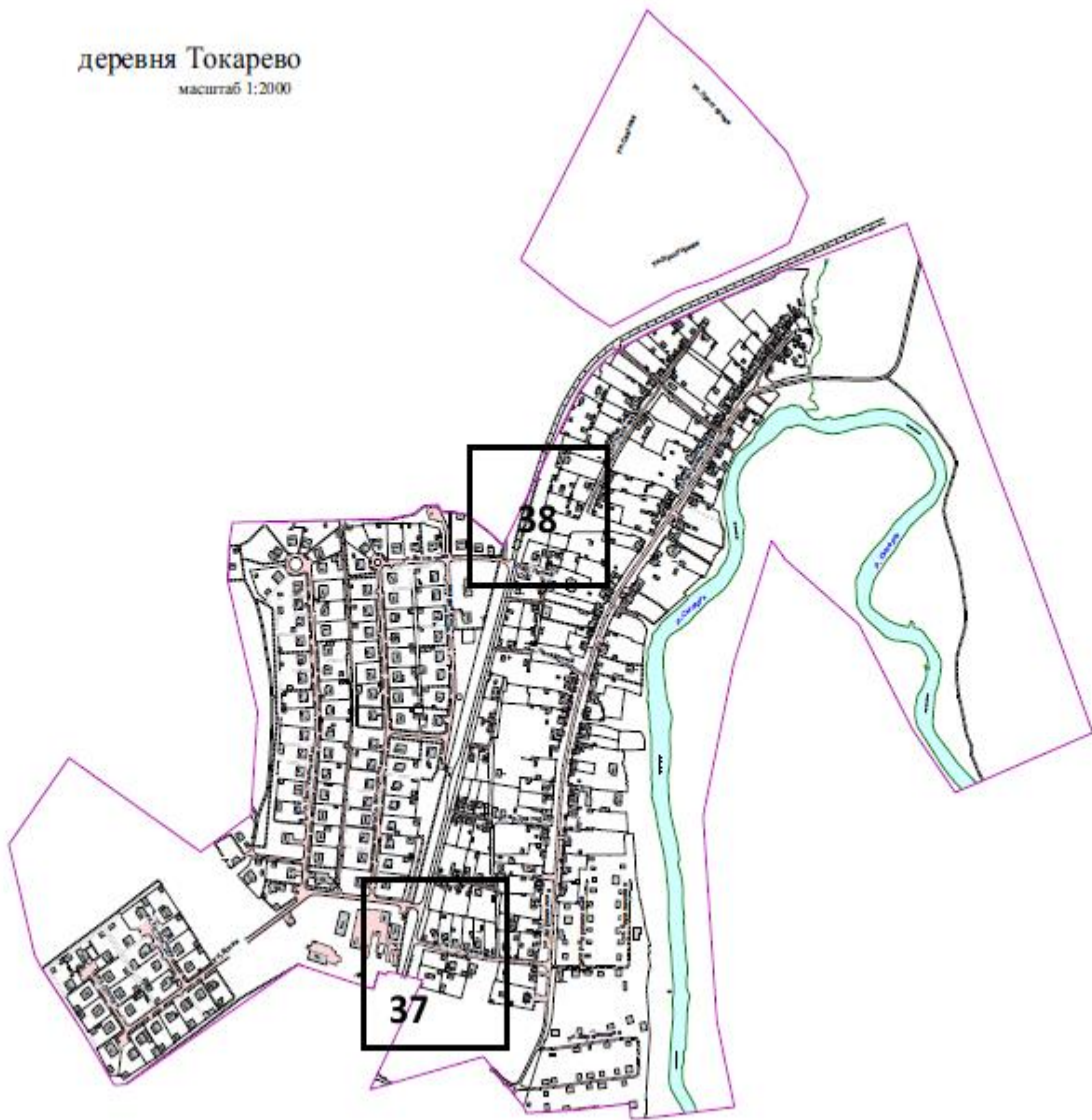


Фрагмент №36

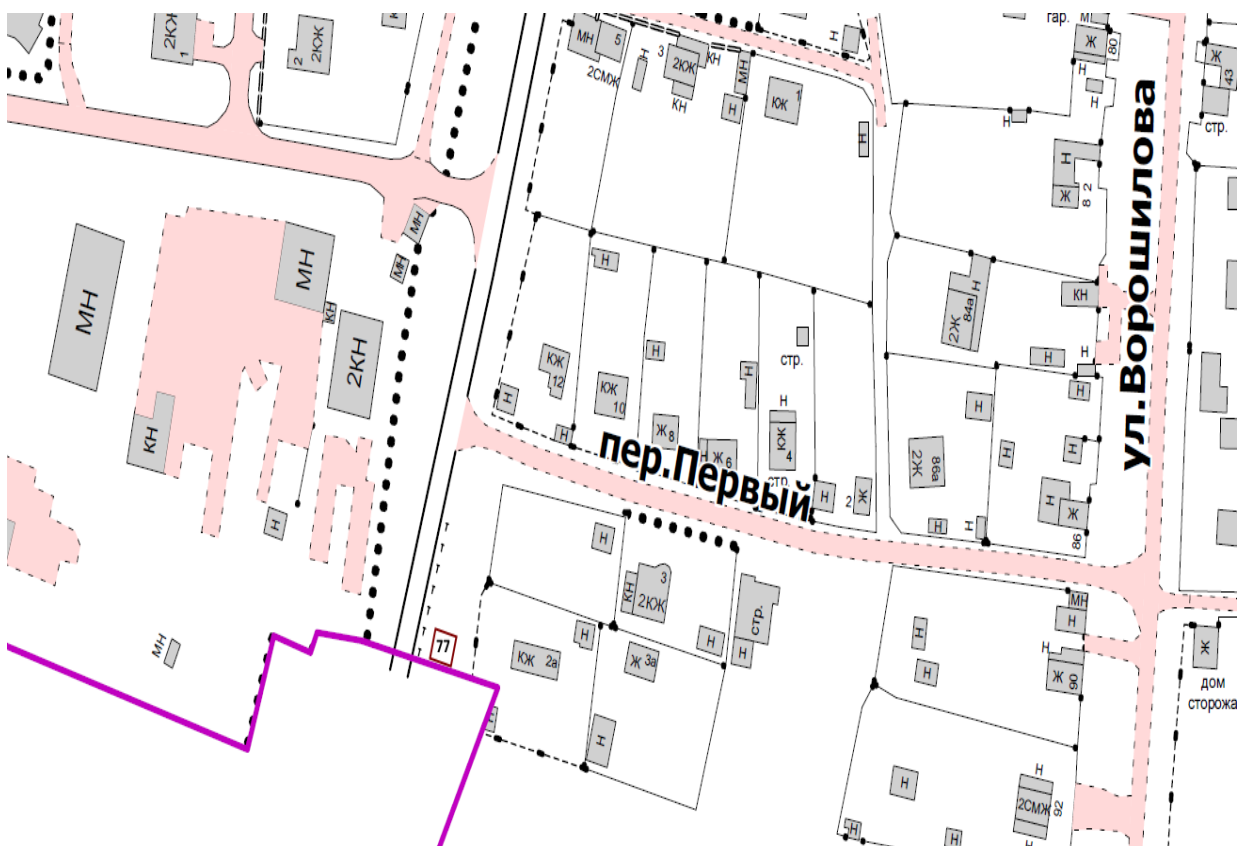


8. деревня Токарево:

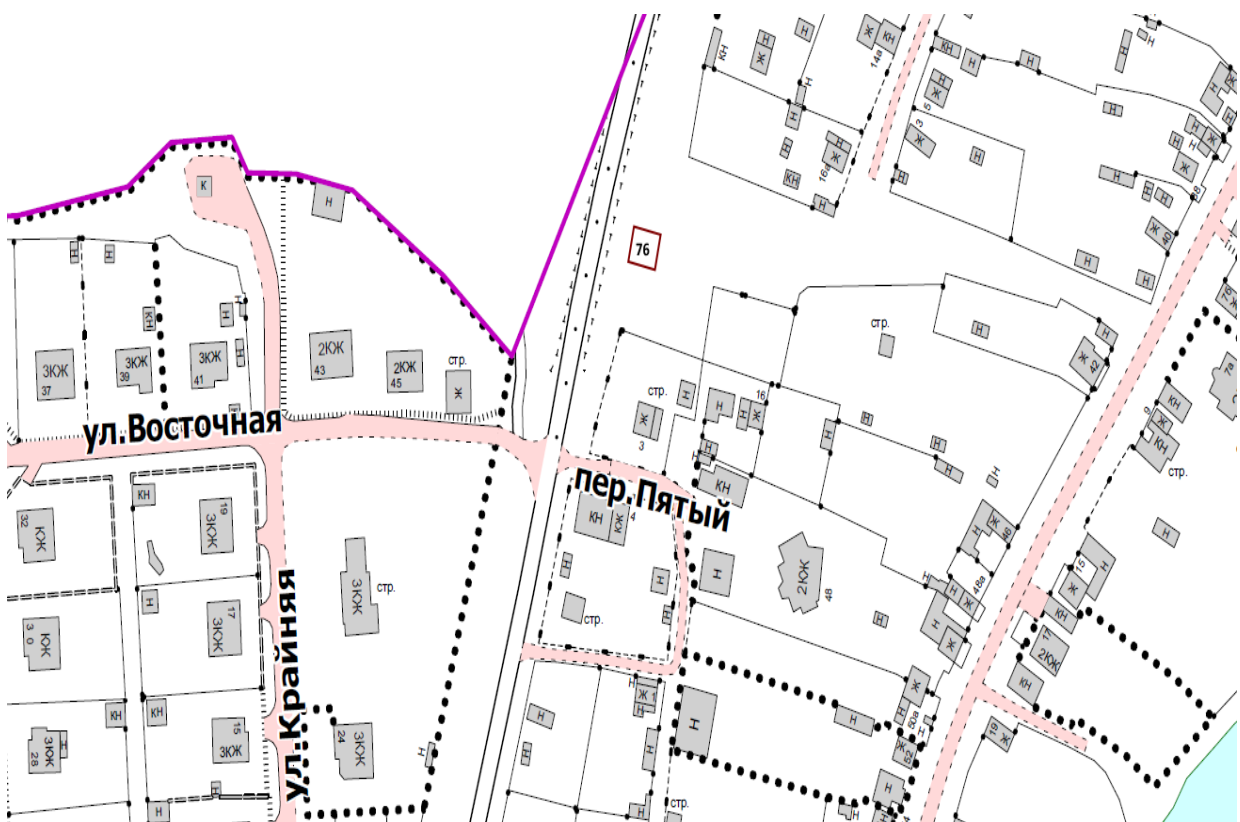
деревня Токарево
масштаб 1:2000



Фрагмент №37



Фрагмент №38



9. деревня Ключи:

деревня Ключи

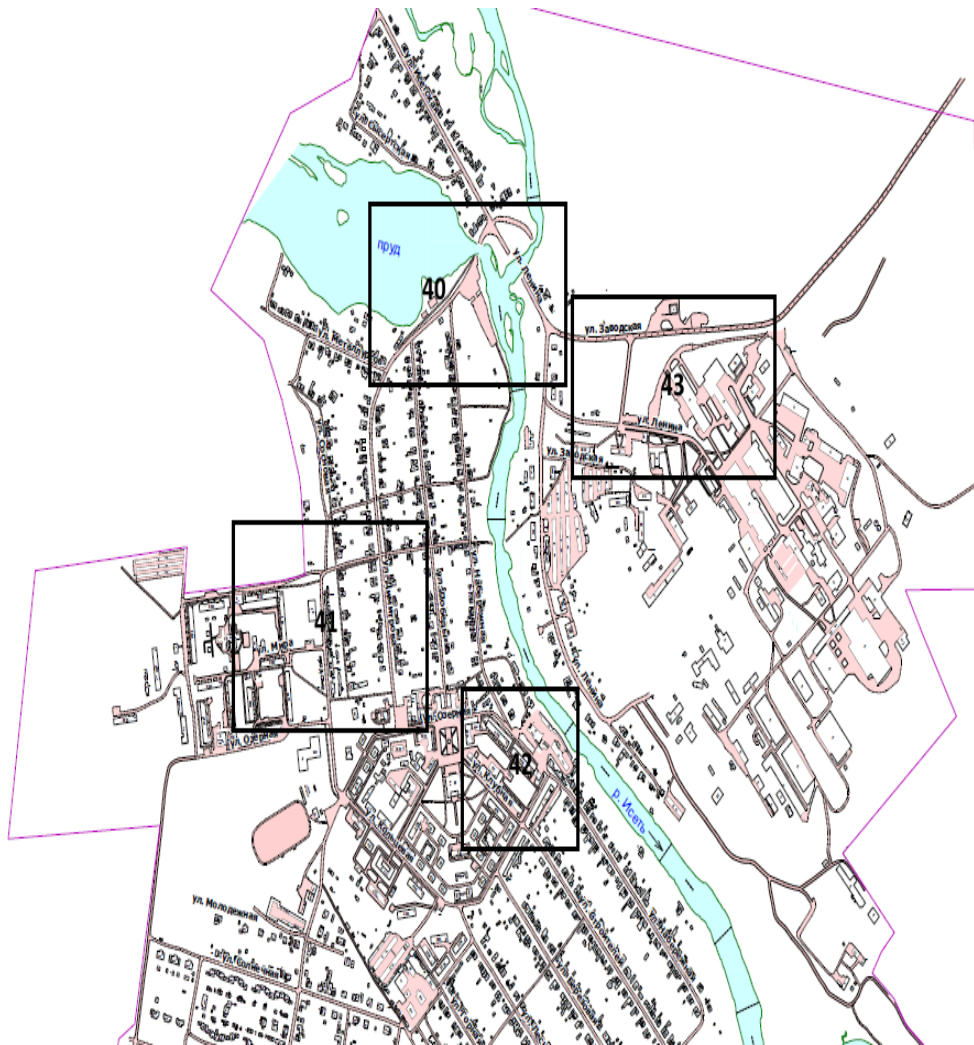
масштаб 1:5000



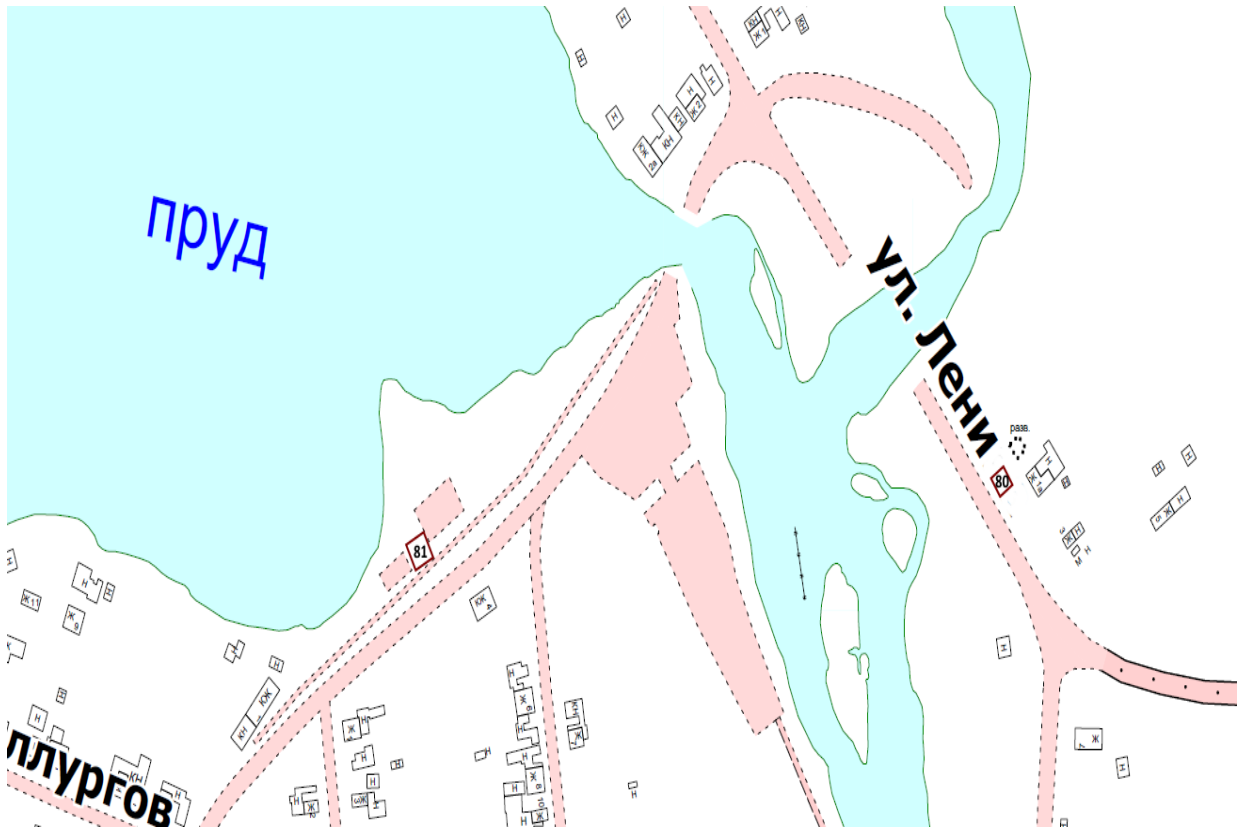
Фрагмент №39



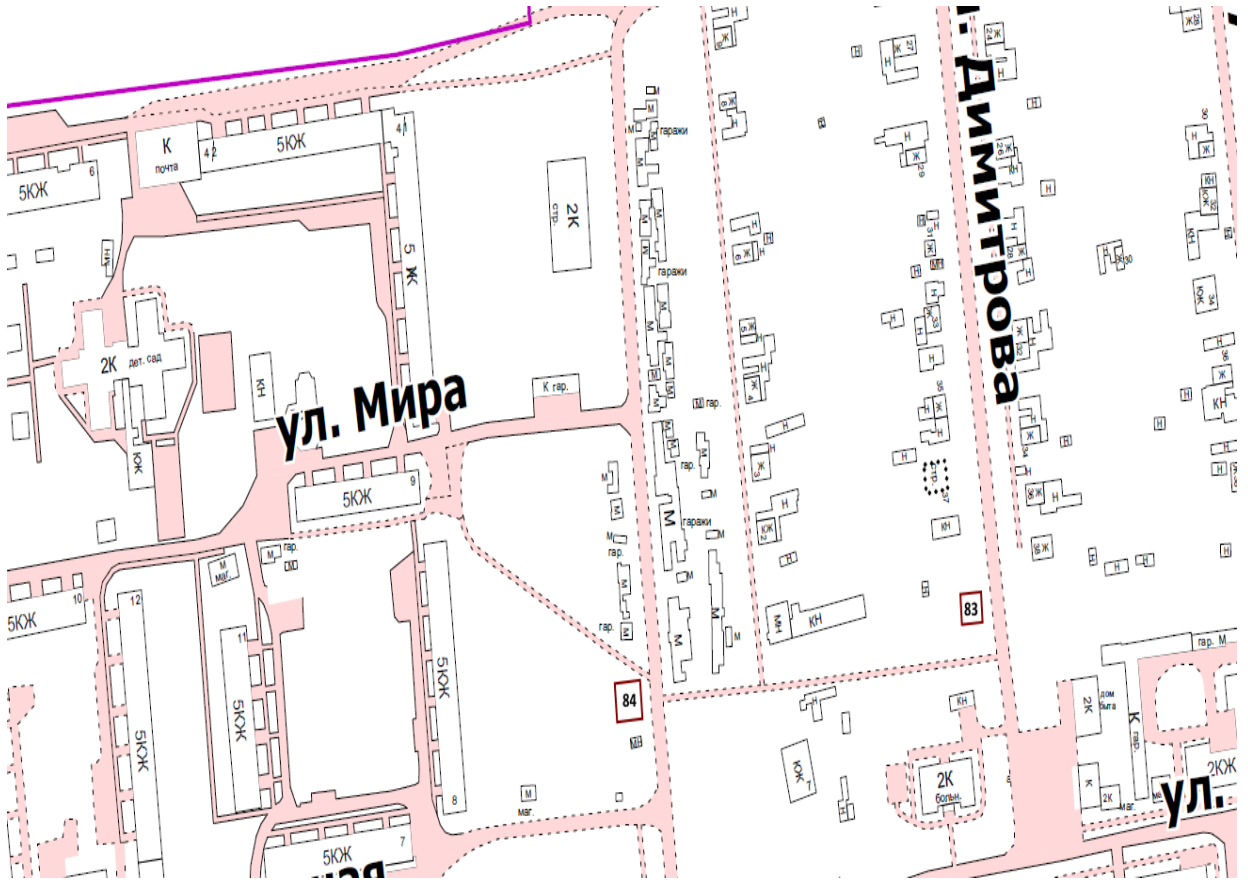
10. поселок Двуреченск:



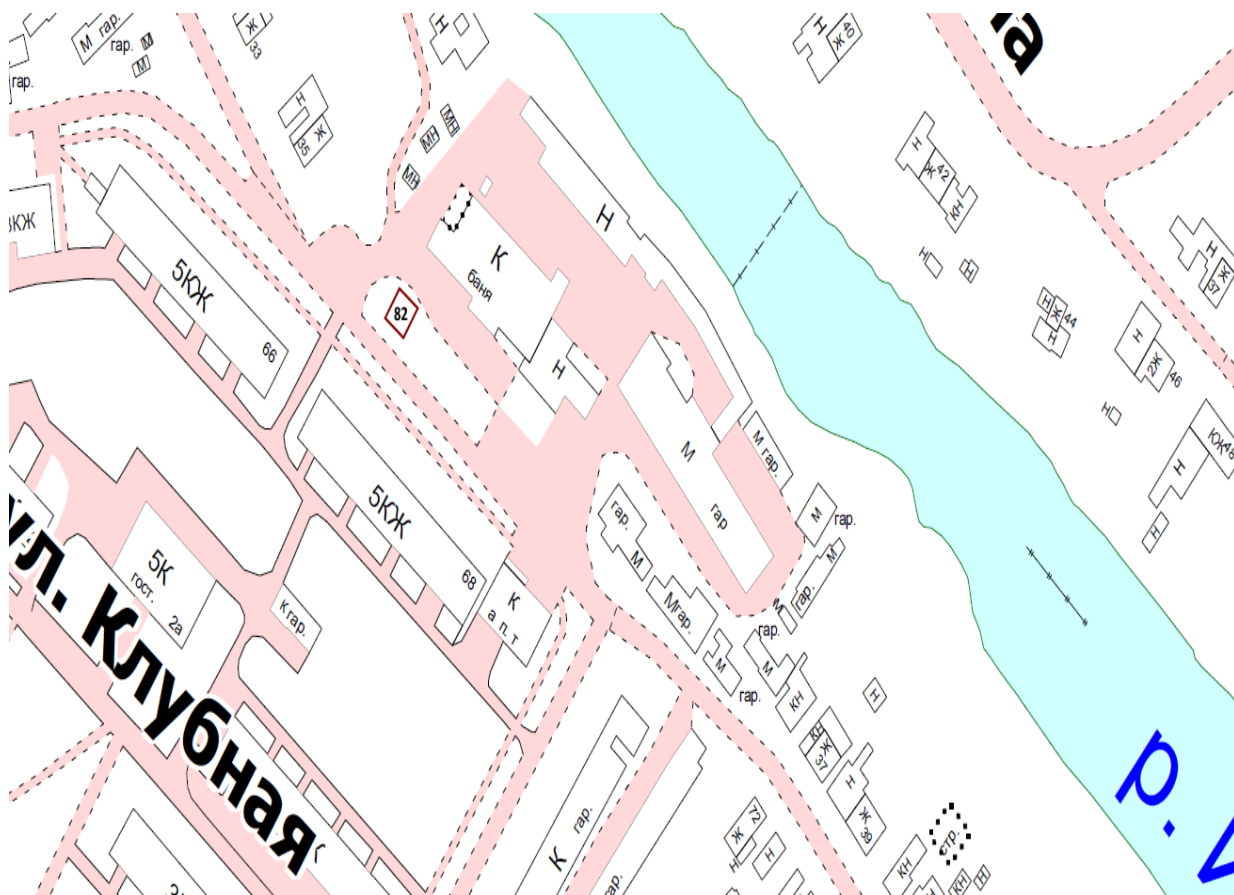
Фрагмент №40



Фрагмент №41



Фрагмент №42



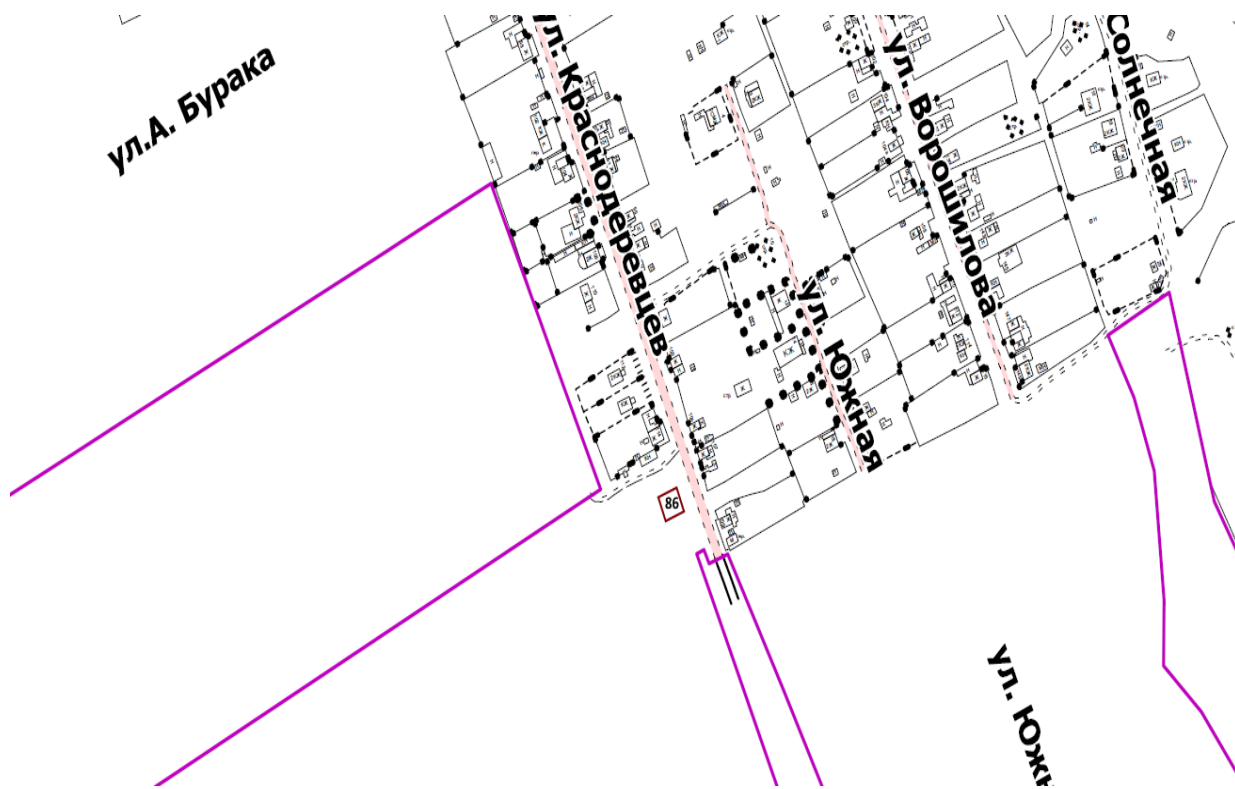
Фрагмент №43



11. поселок Бобровский:



Фрагмент №44



Фрагмент №45



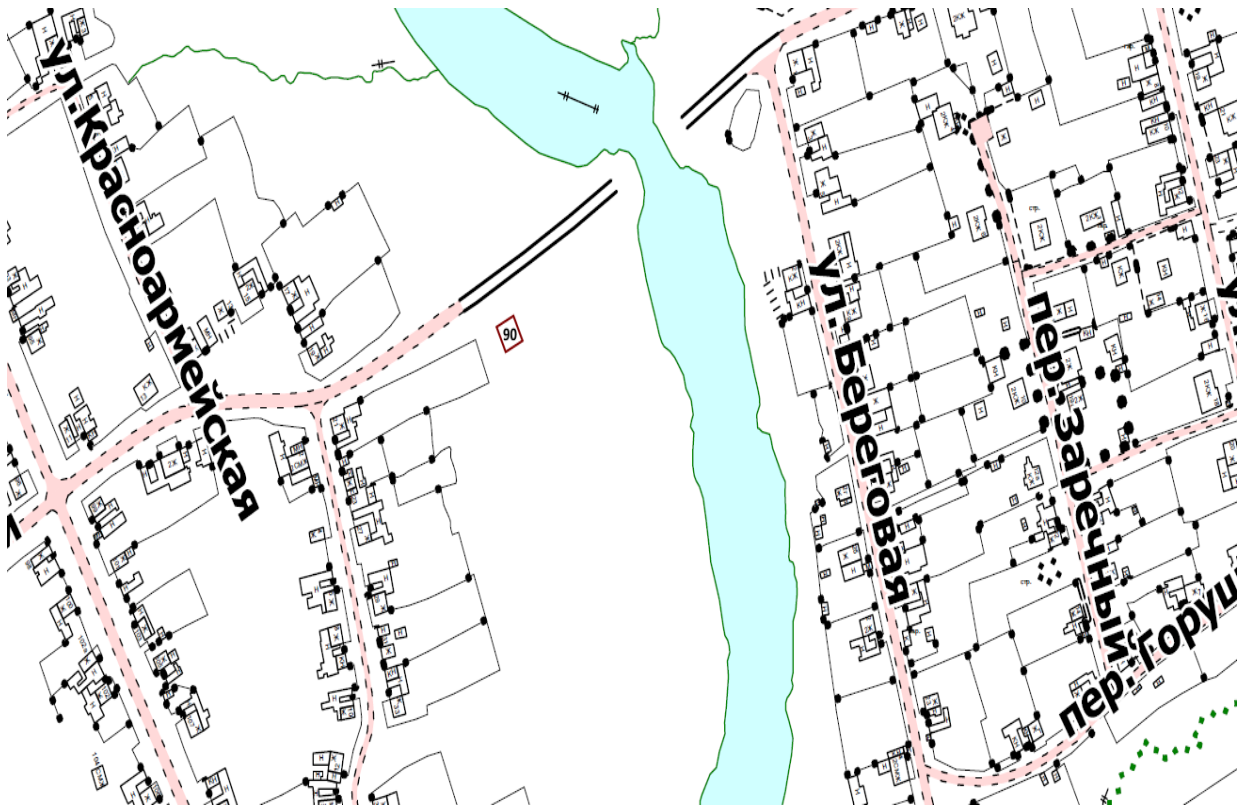
Фрагмент №46



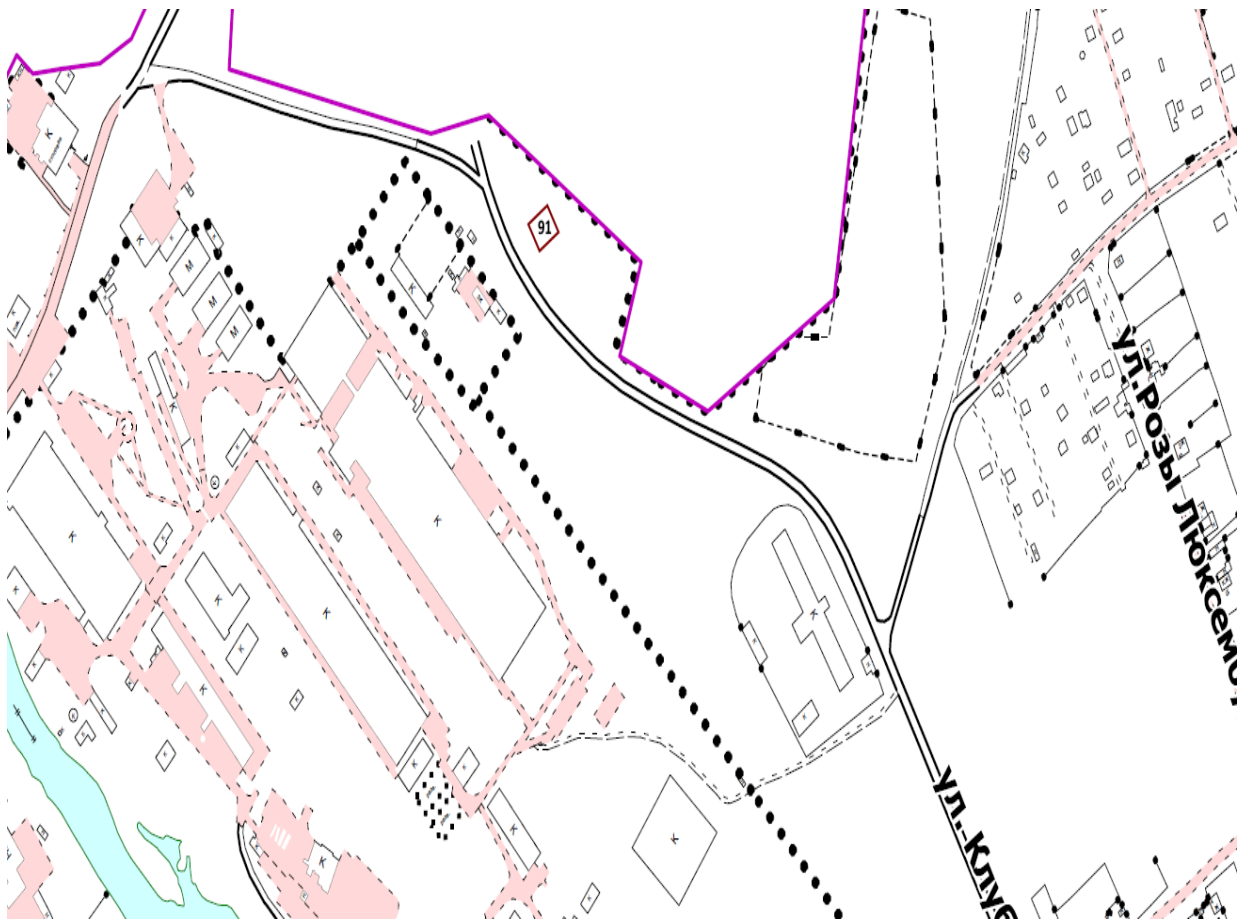
Фрагмент №47



Фрагмент №48



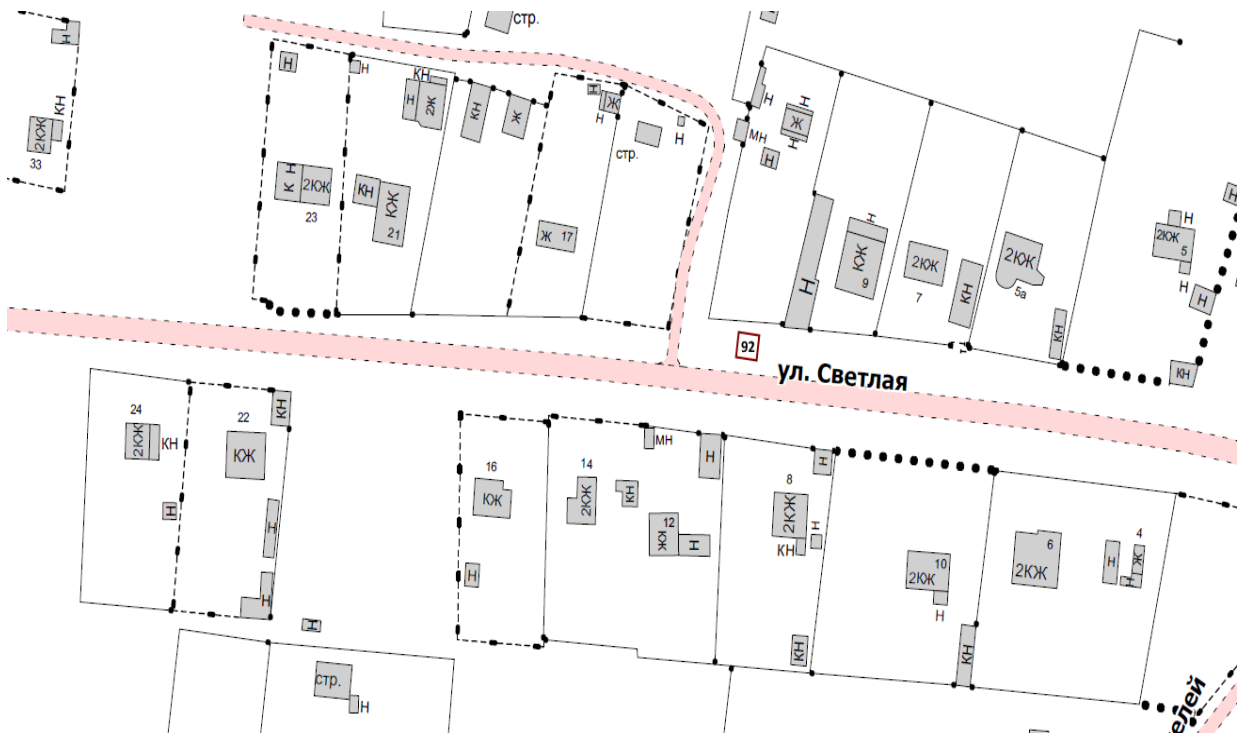
Фрагмент №49



12. деревня Шайдурово:



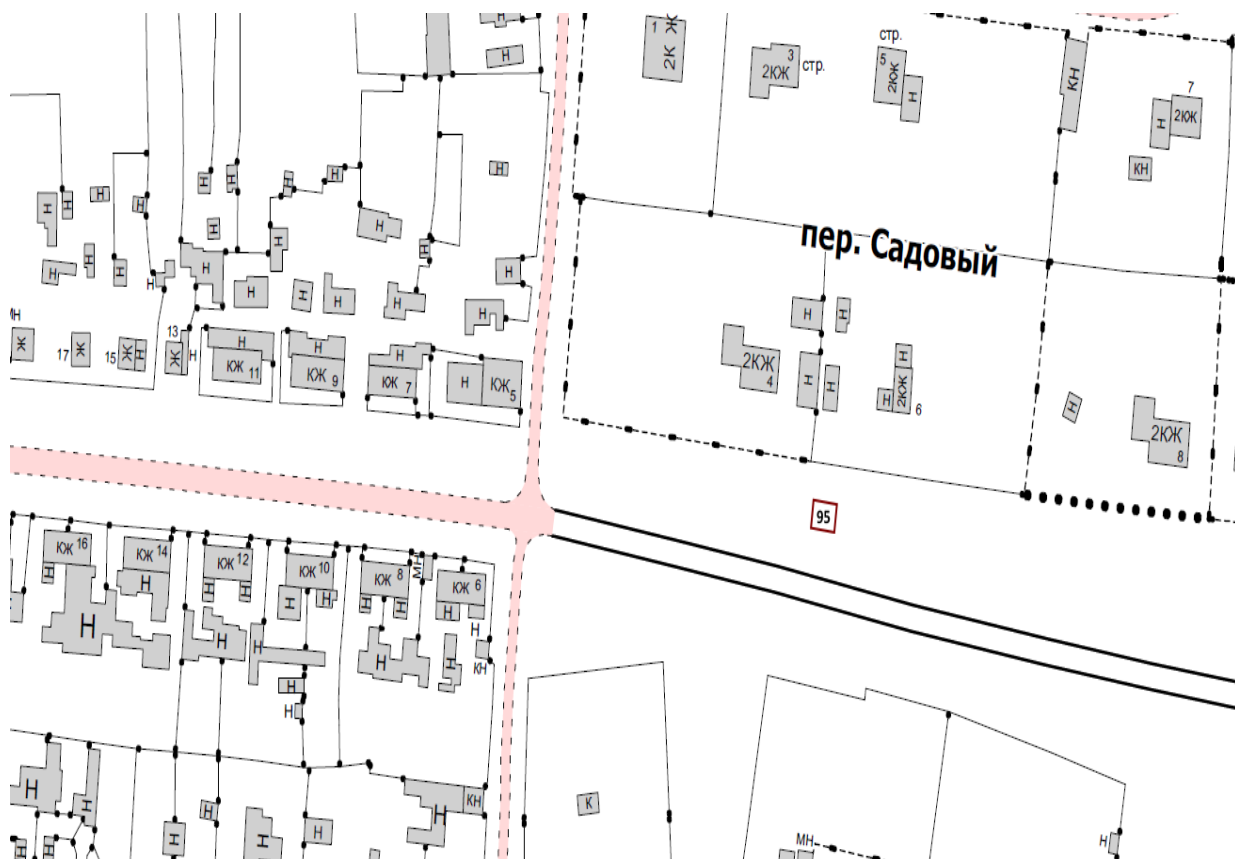
Фрагмент №50



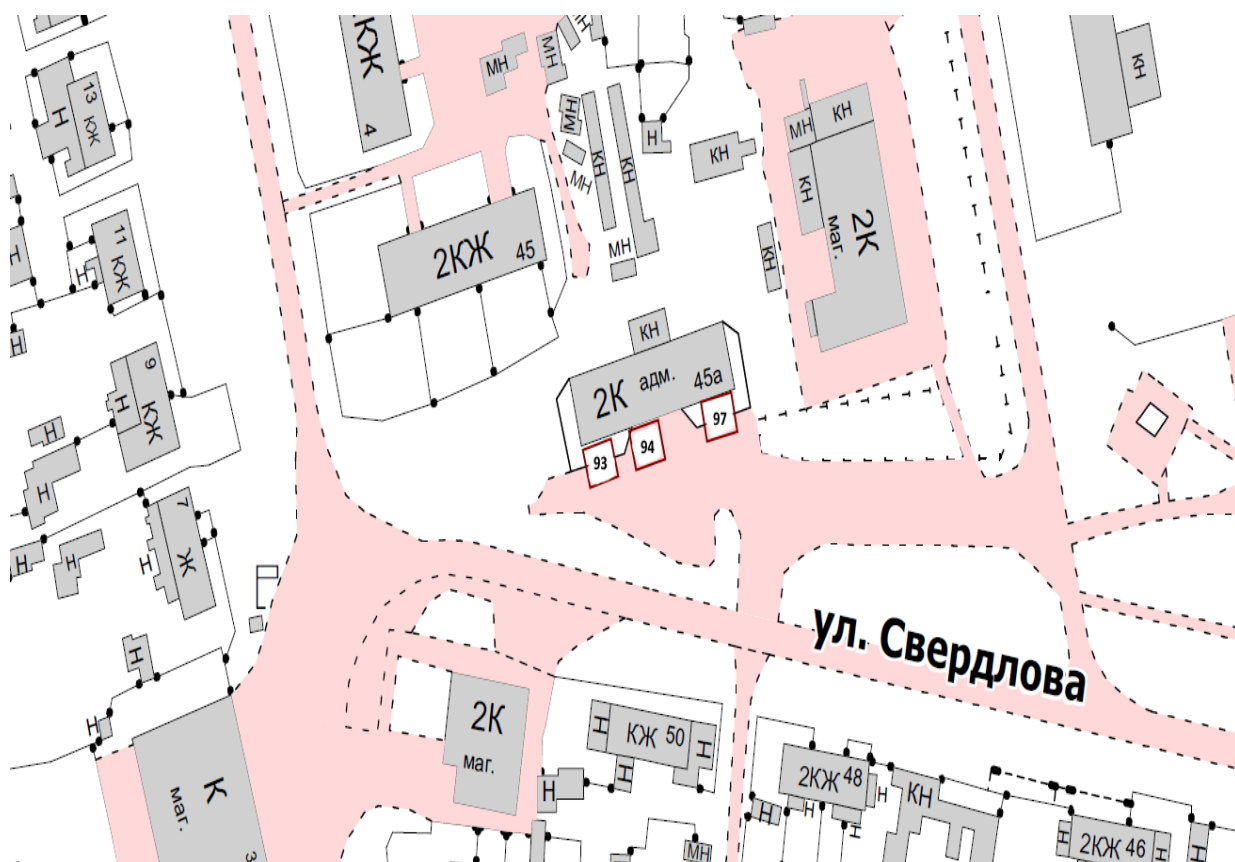
12. поселок Октябрьский:



Фрагмент №51



Фрагмент №52



Фрагмент №53



13. поселок Первомайский:

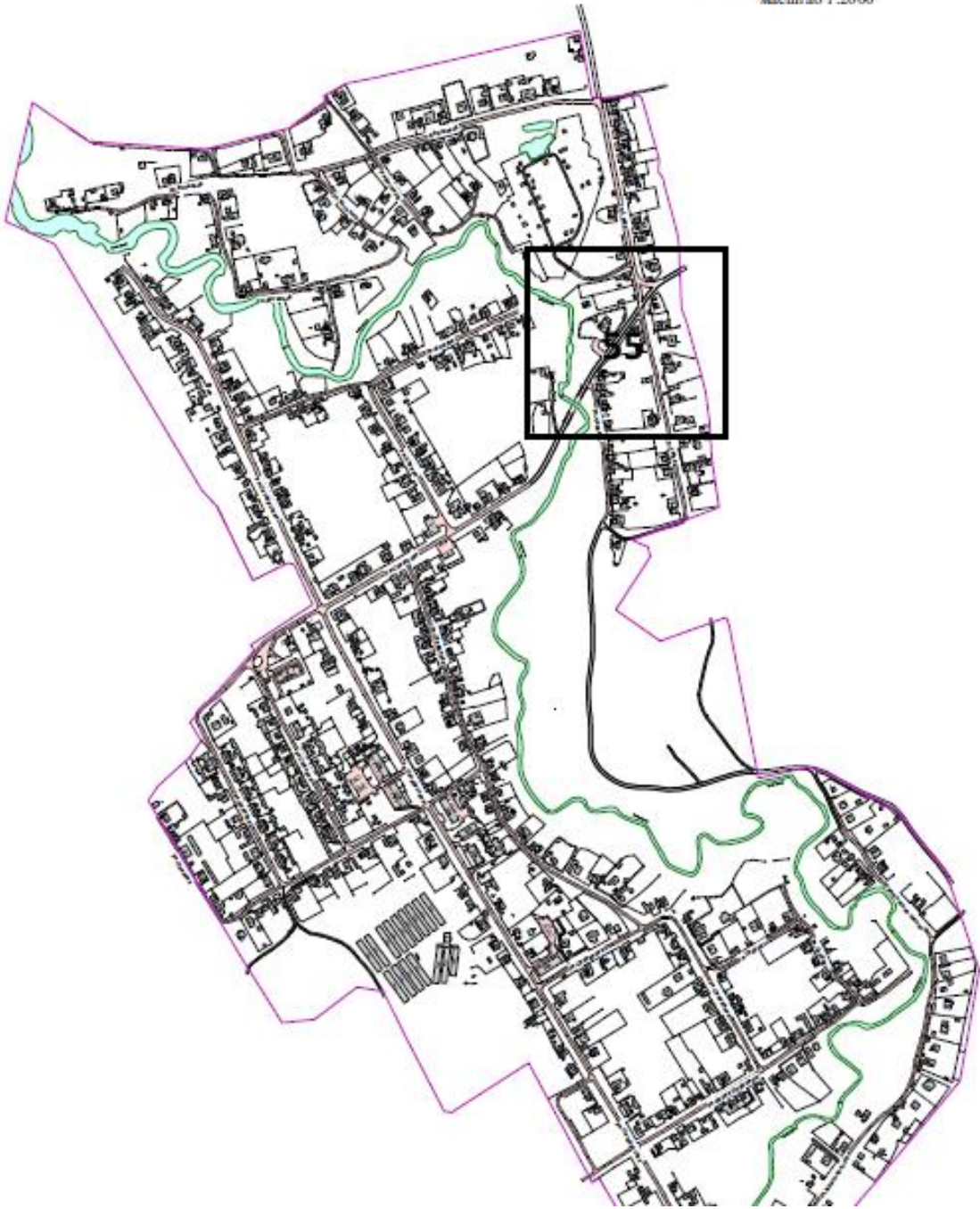
поселок Первомайский
масштаб 1:2000





14. село Бородулино:

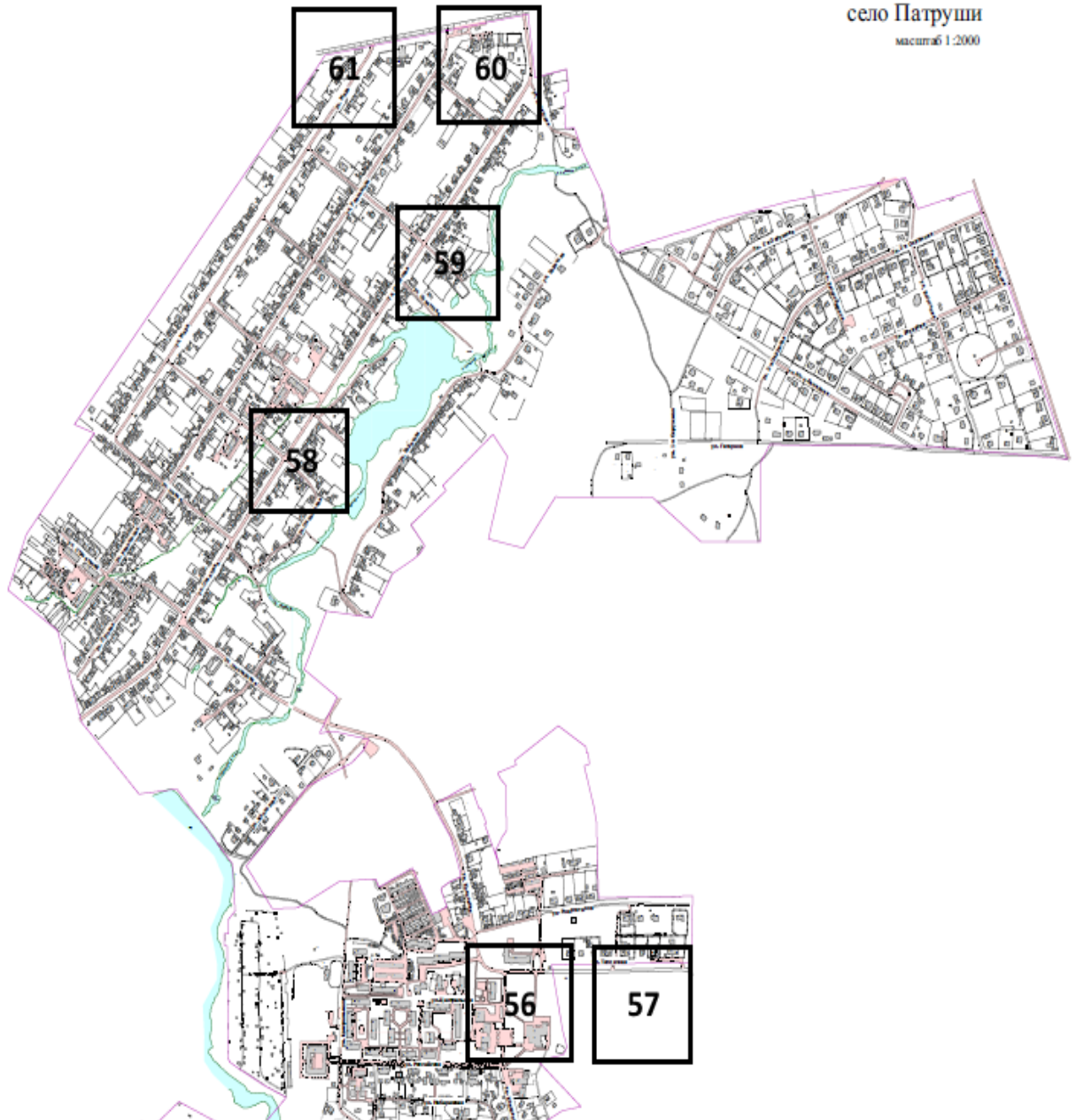
село Бородулино
масштаб 1:2000

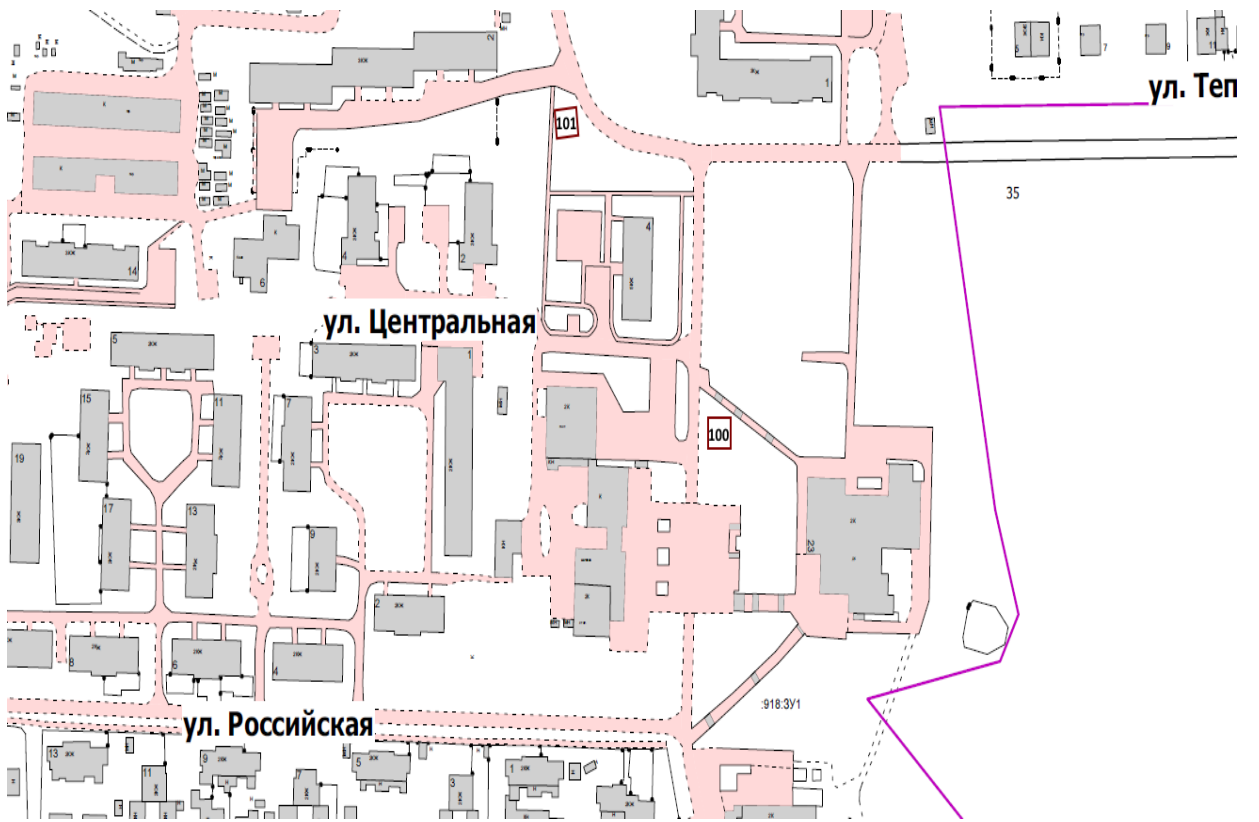


Фрагмент №55

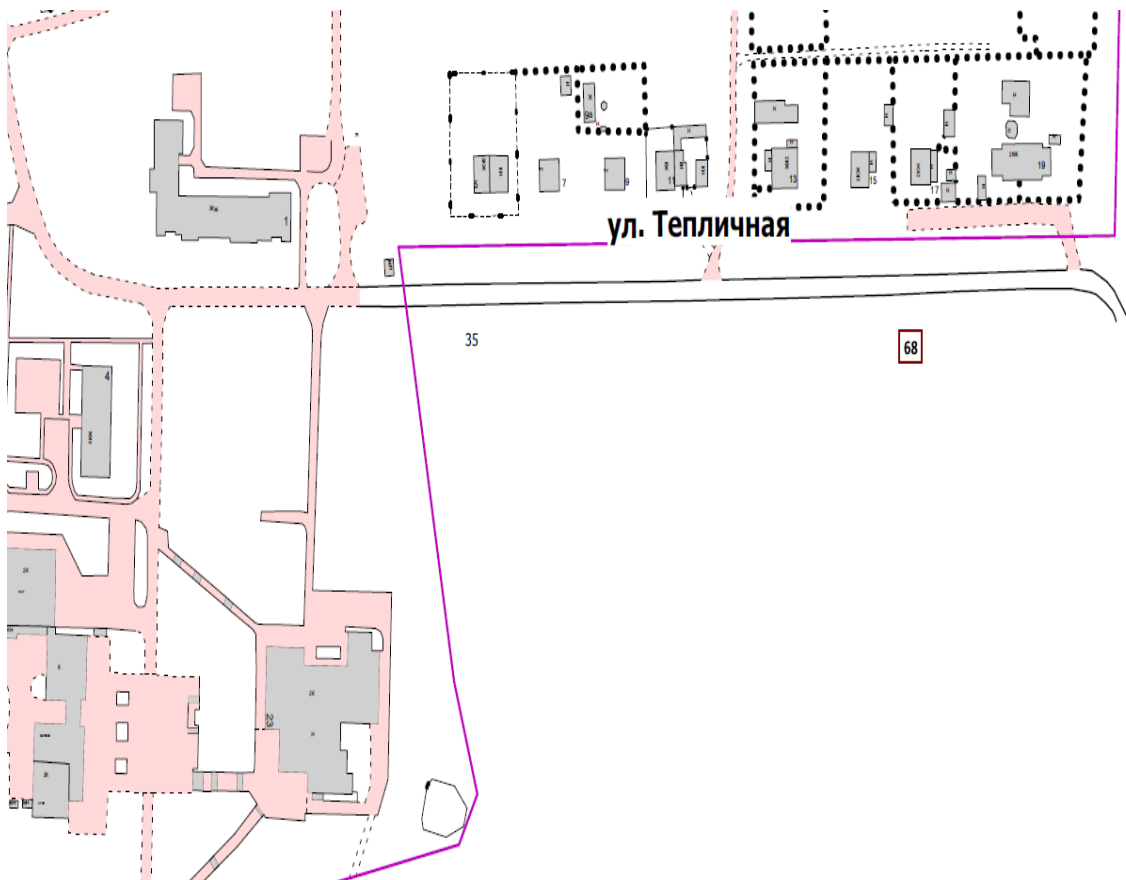


15. село Патруши:





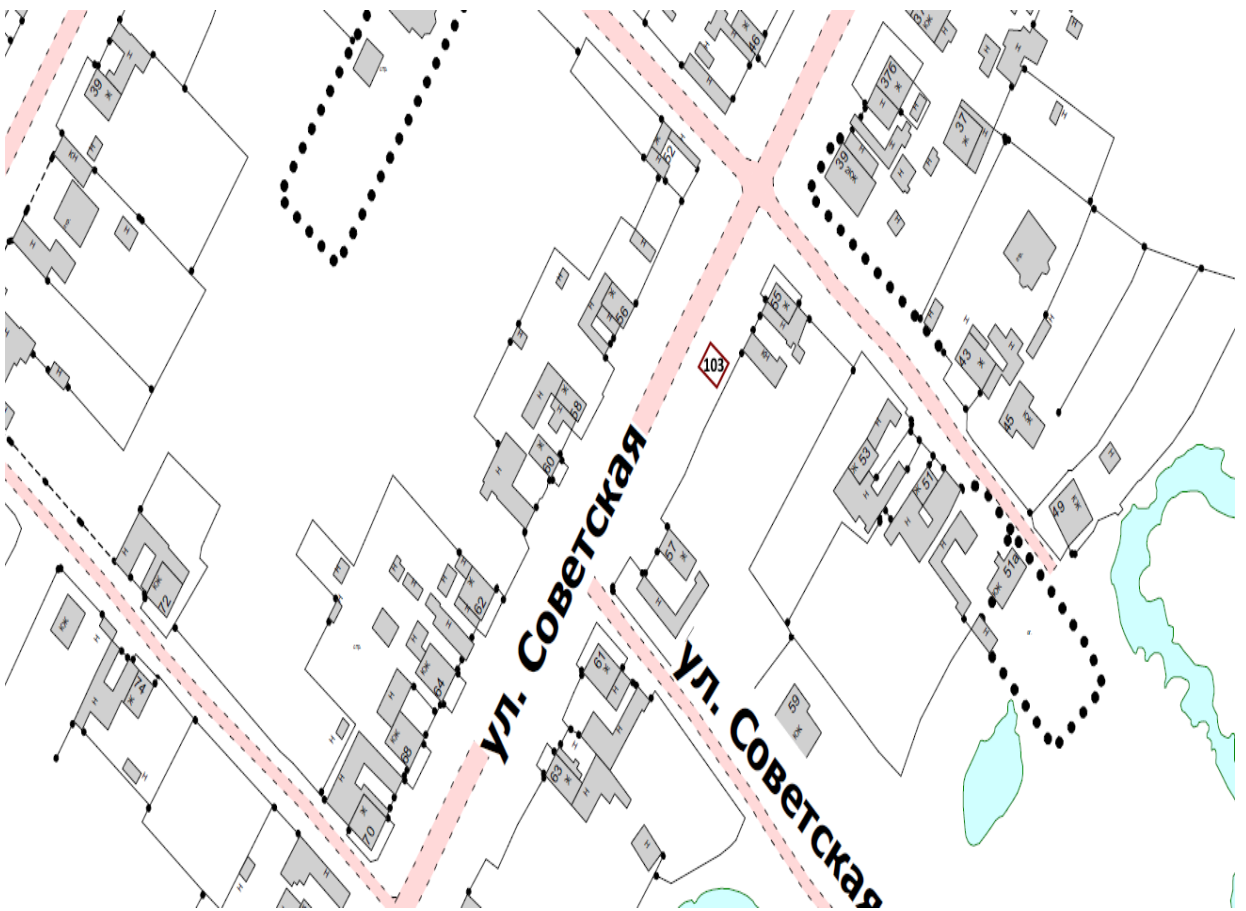
Фрагмент №57



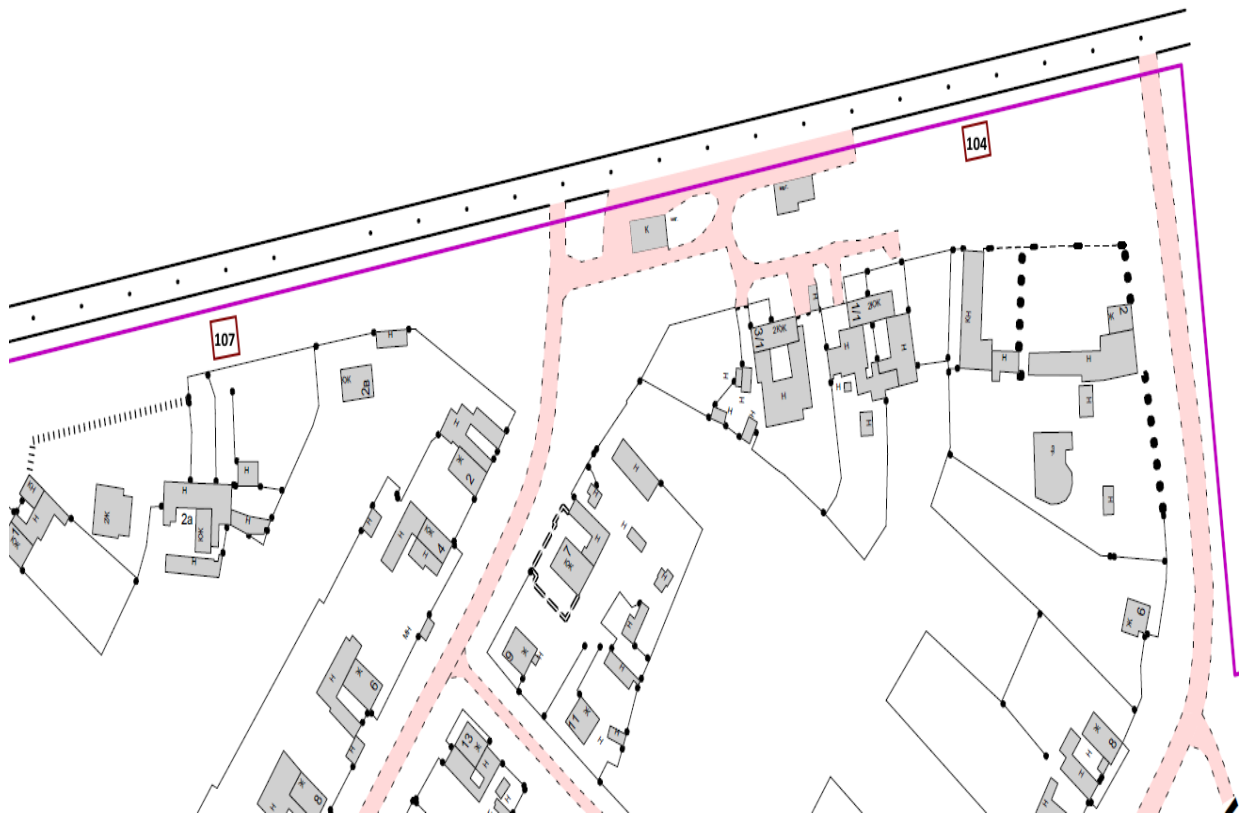
Фрагмент №58



Фрагмент №59



Фрагмент №60

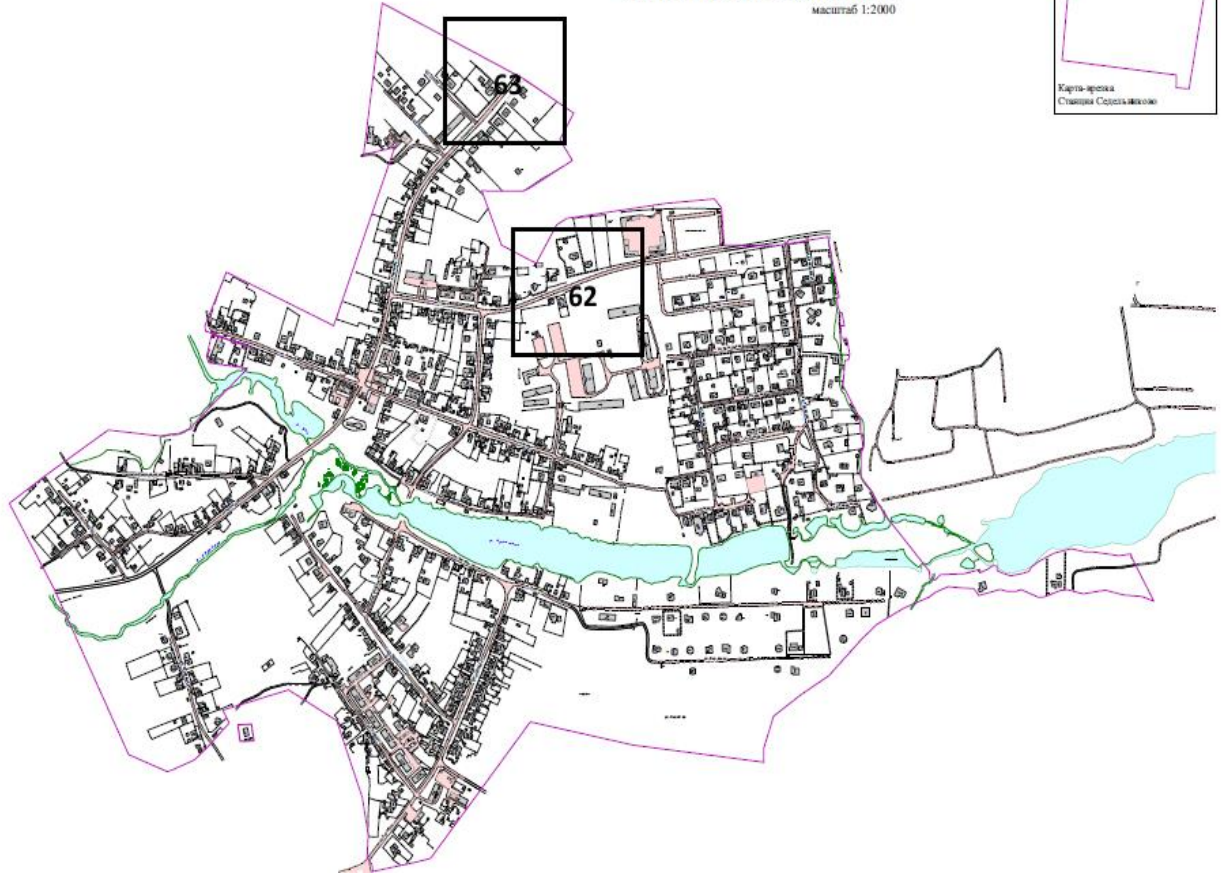


Фрагмент №61

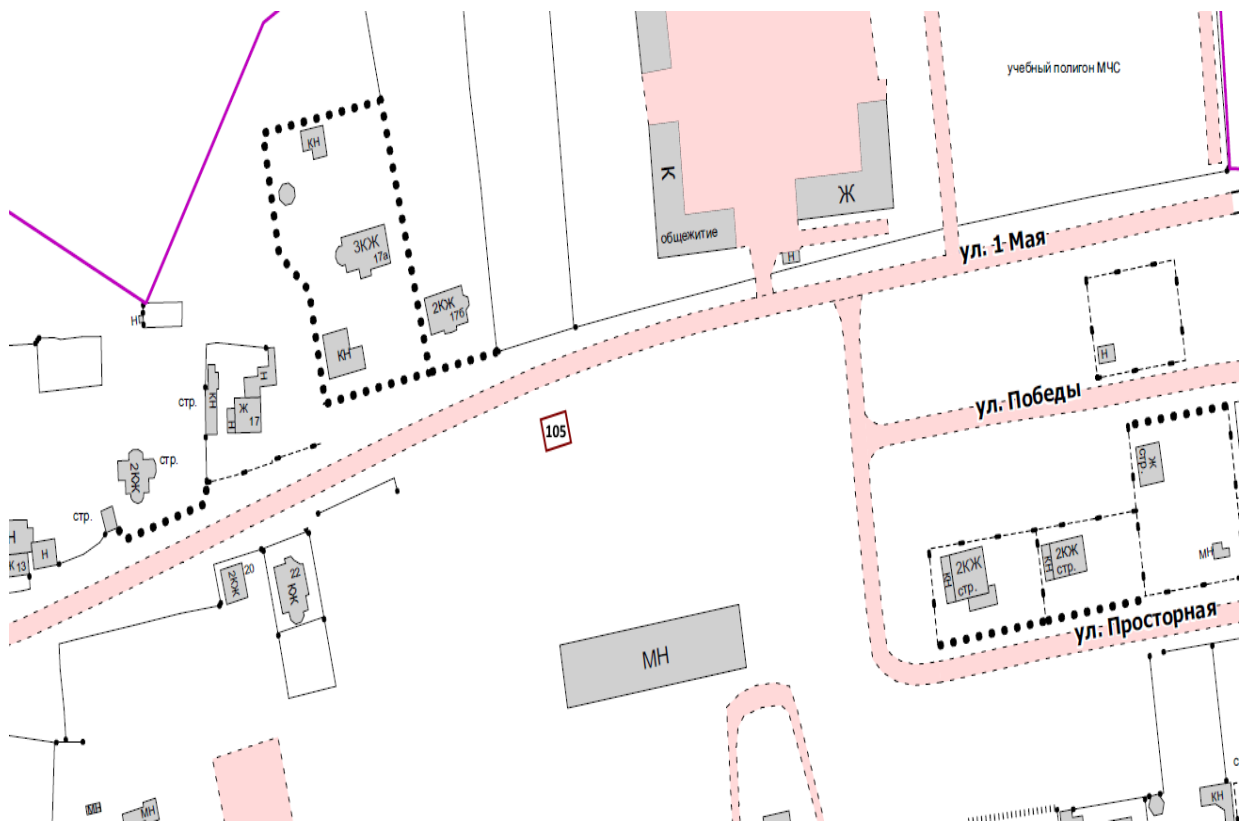


16. деревня Большое Седельниково:

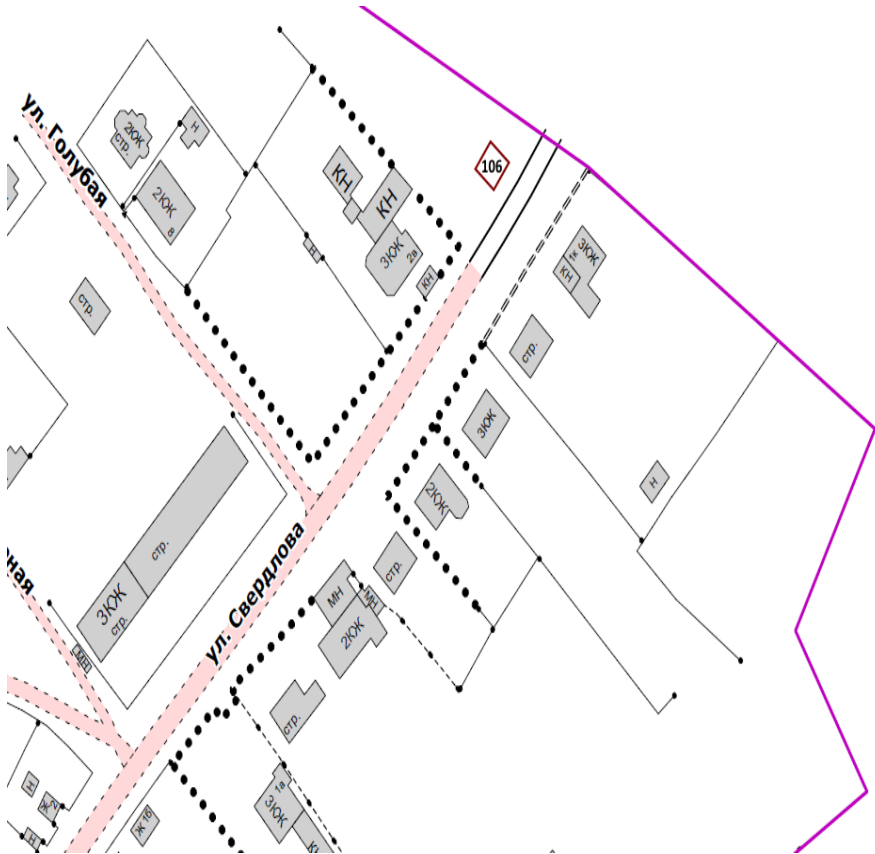
деревня Большое Седельниково
масштаб 1:2000



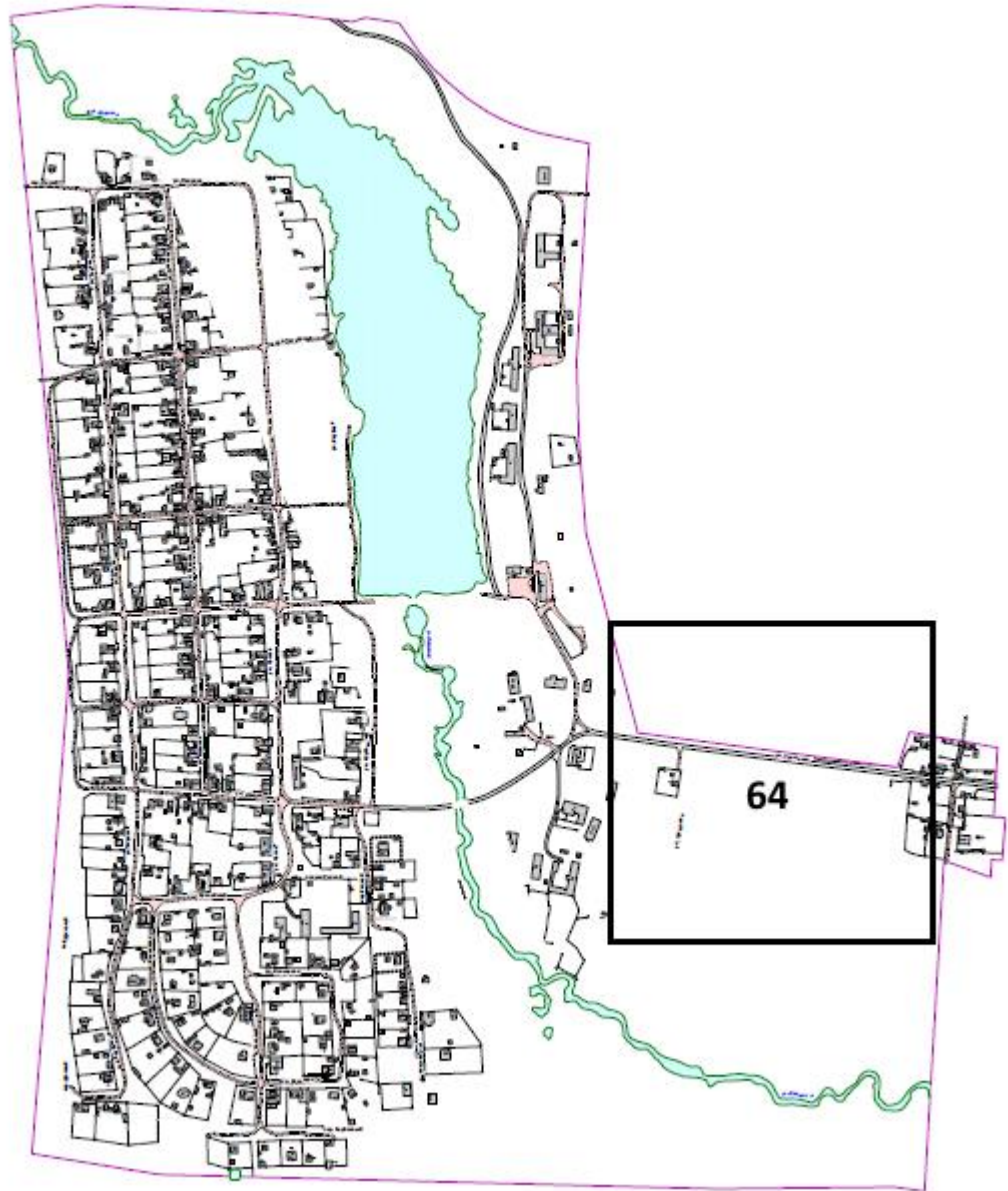
Фрагмент №62



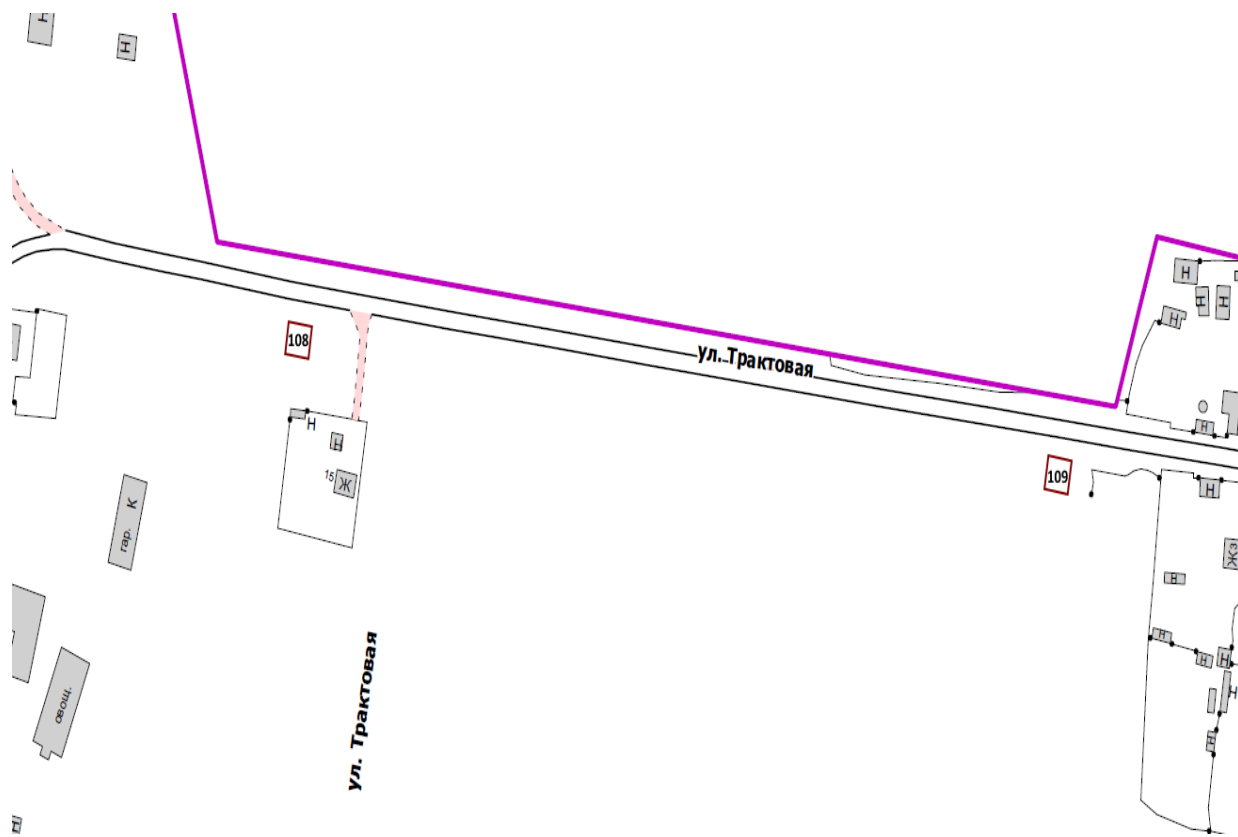
Фрагмент №63



17. поселок Каменка:



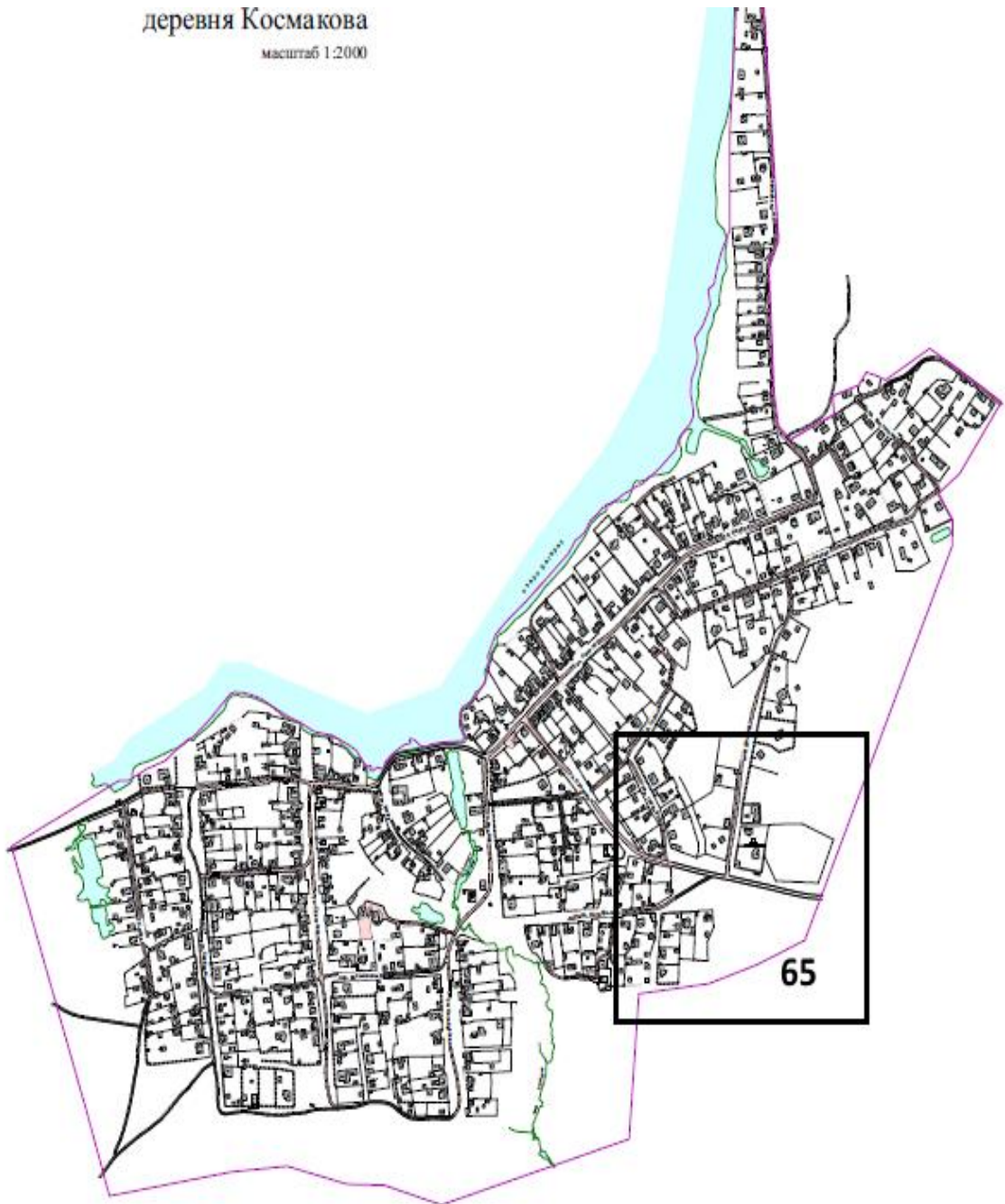
Фрагмент №64



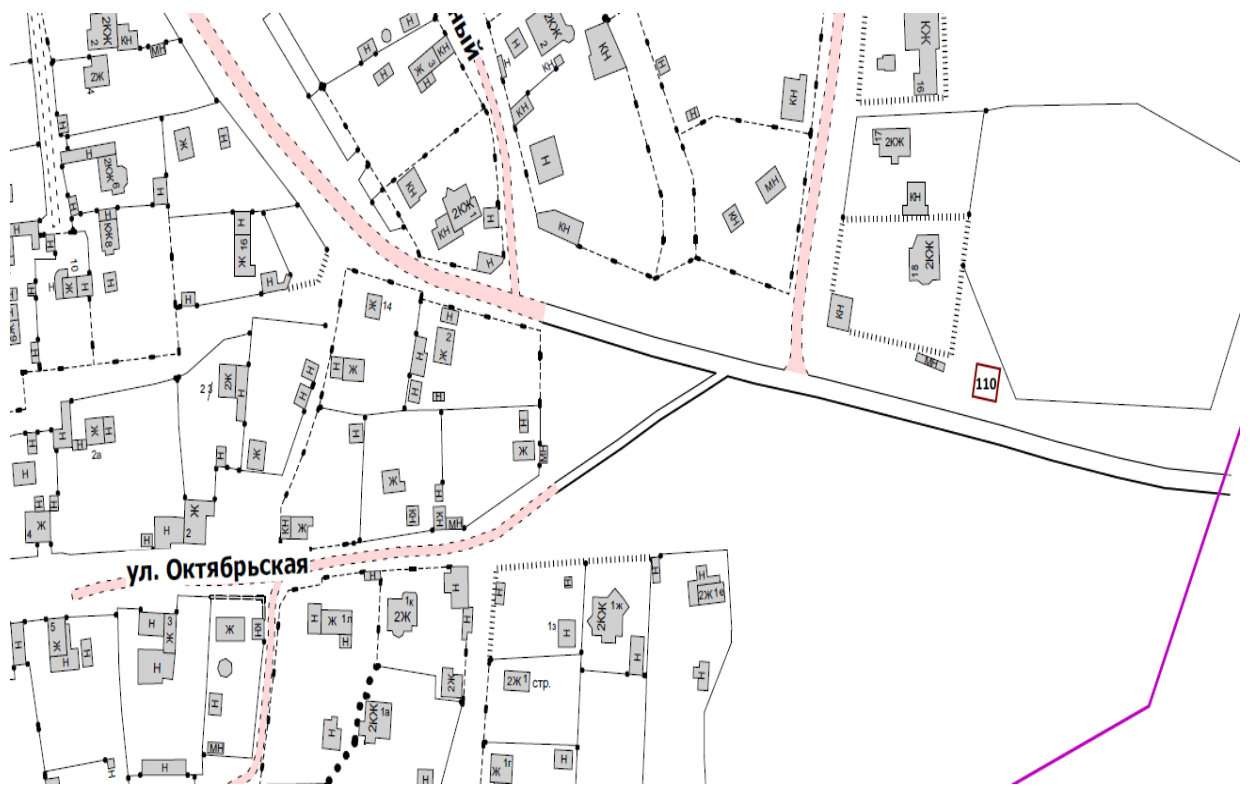
18. деревня Космакова:

деревня Космакова

масштаб 1:2000

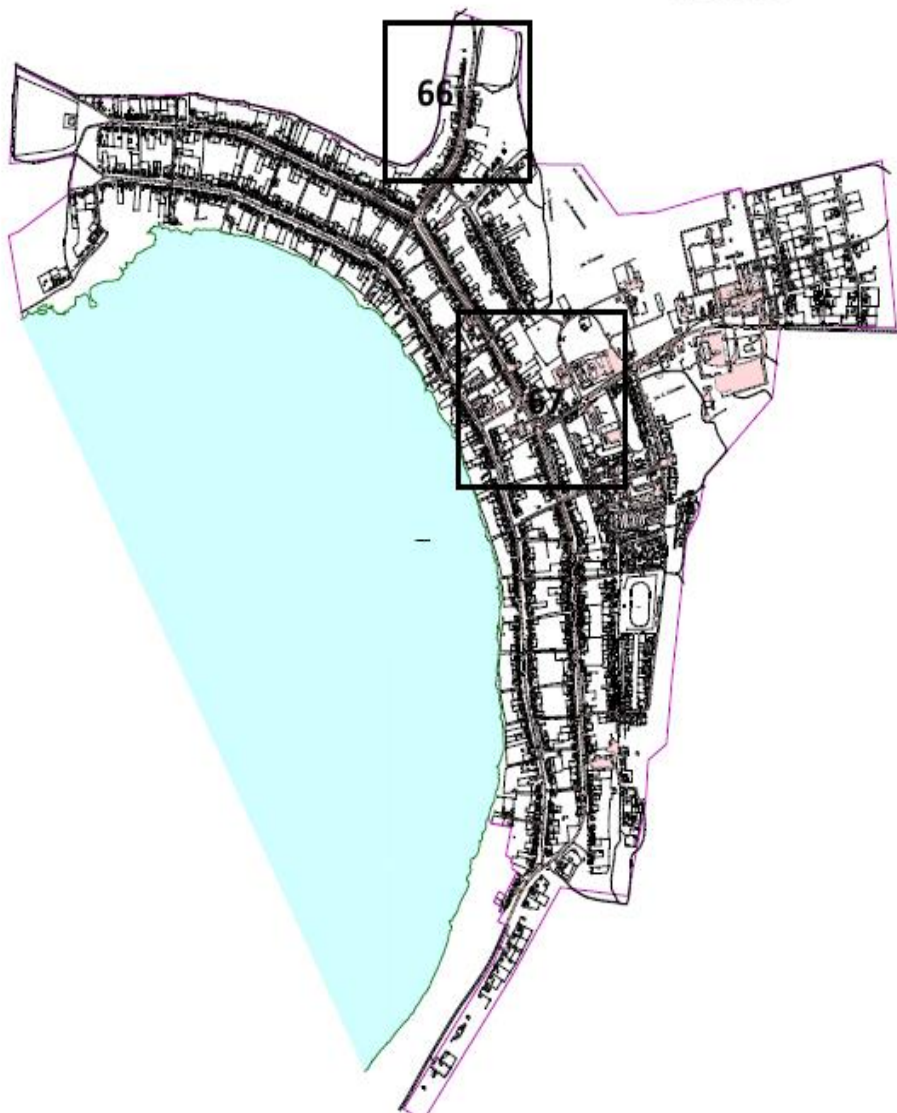


Фрагмент №65

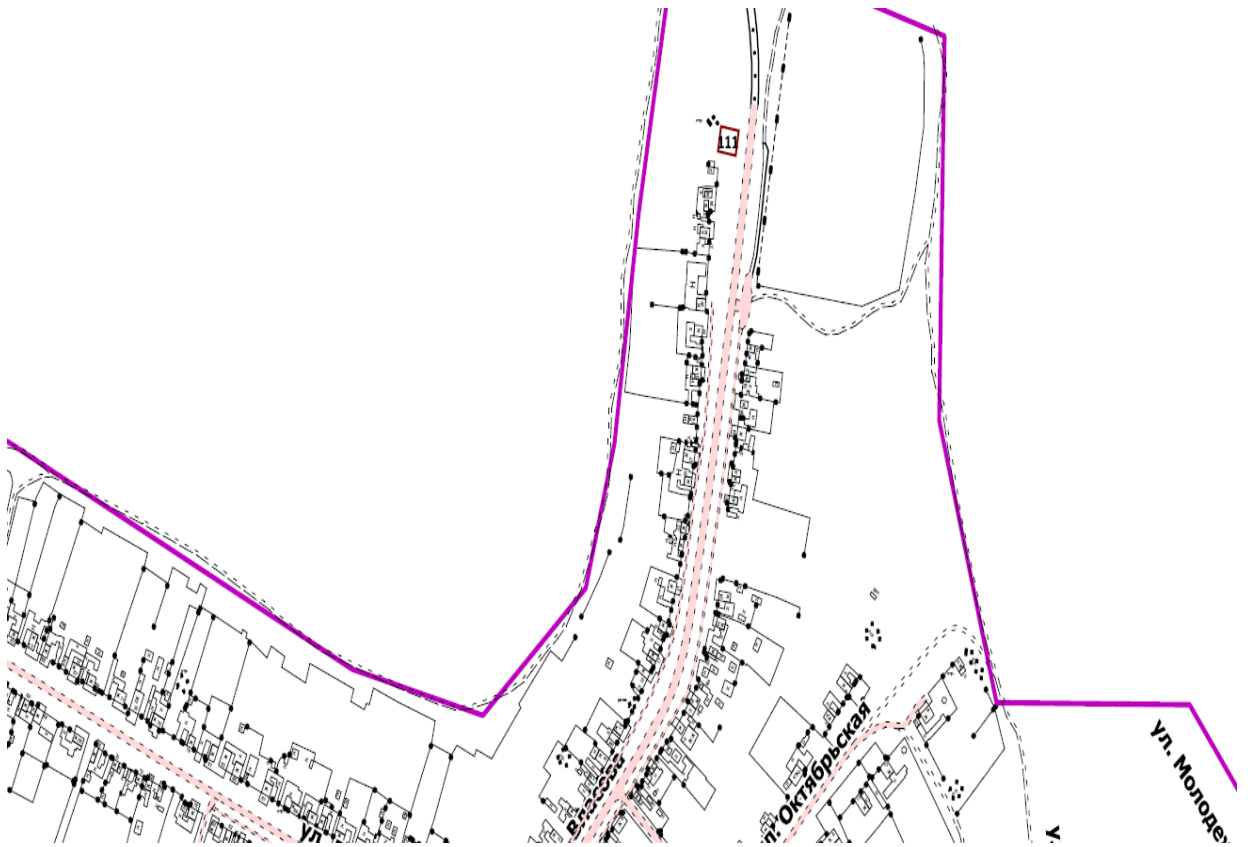


19. село Щелкун:

село Щелкун
масштаб 1:5000



Фрагмент №66

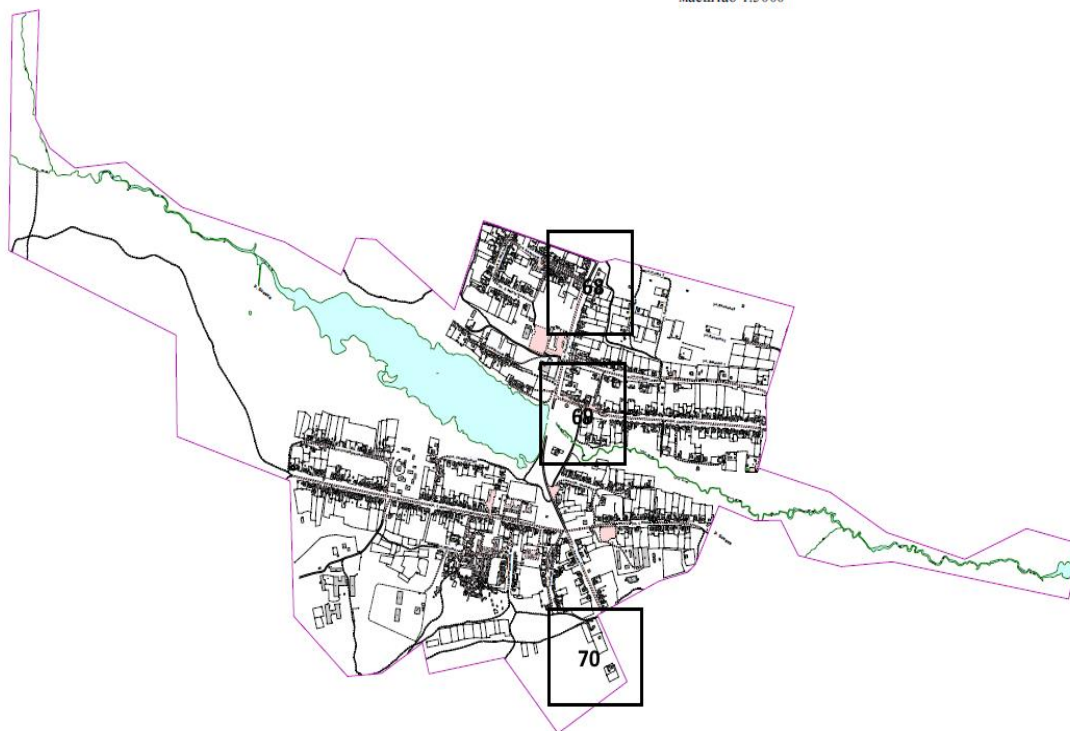


Фрагмент №67

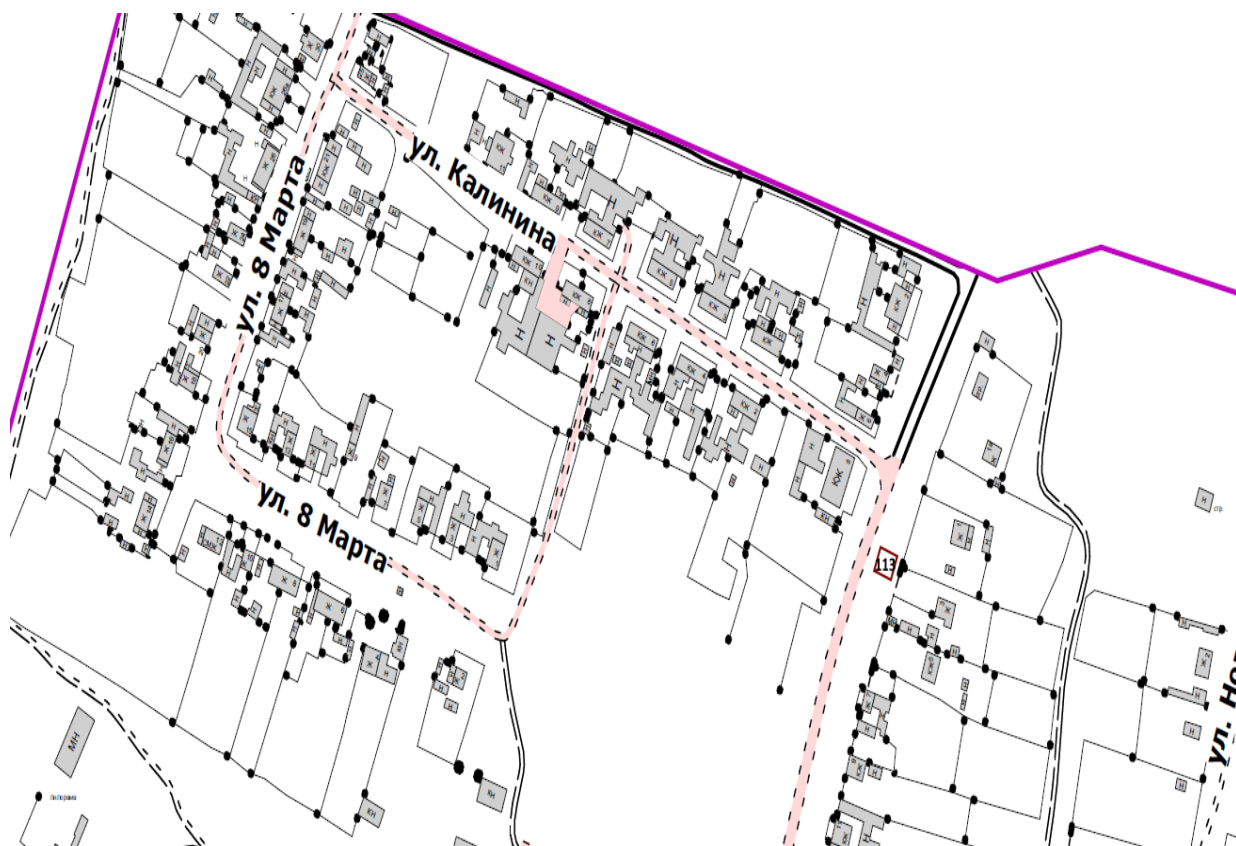


20. село Никольское:

масштаб 1:5000



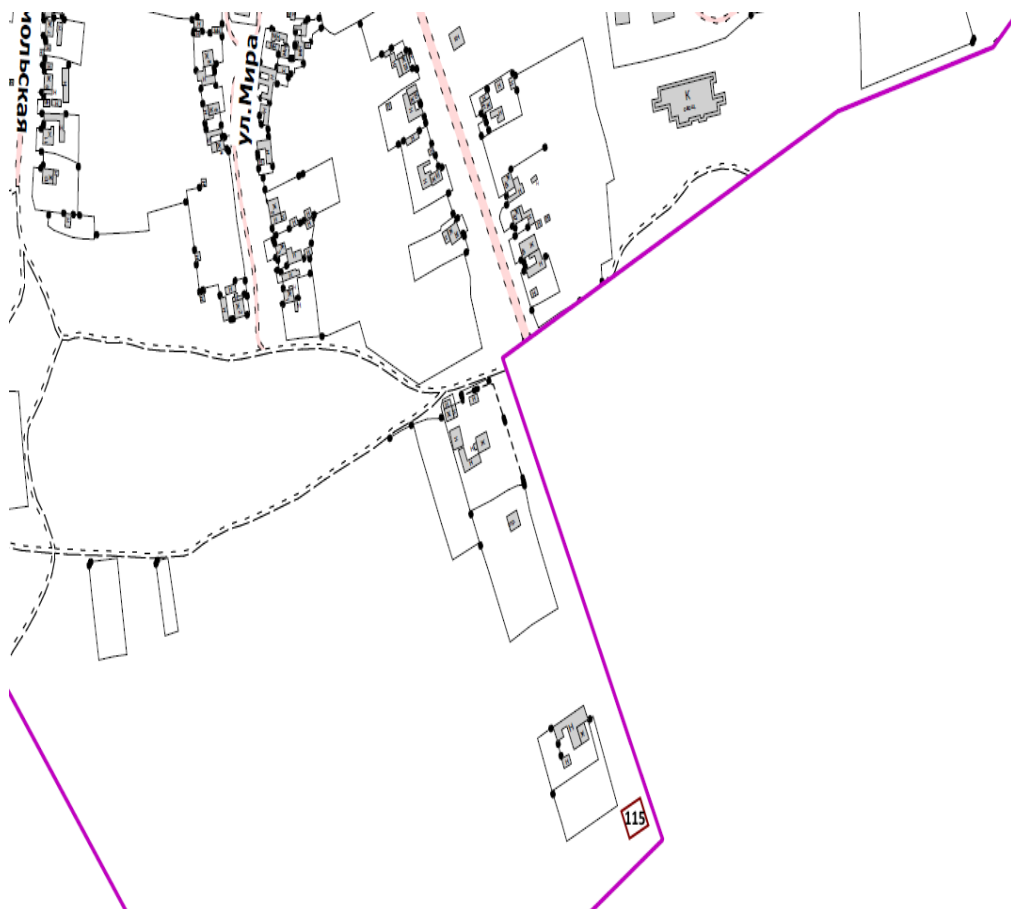
Фрагмент №68



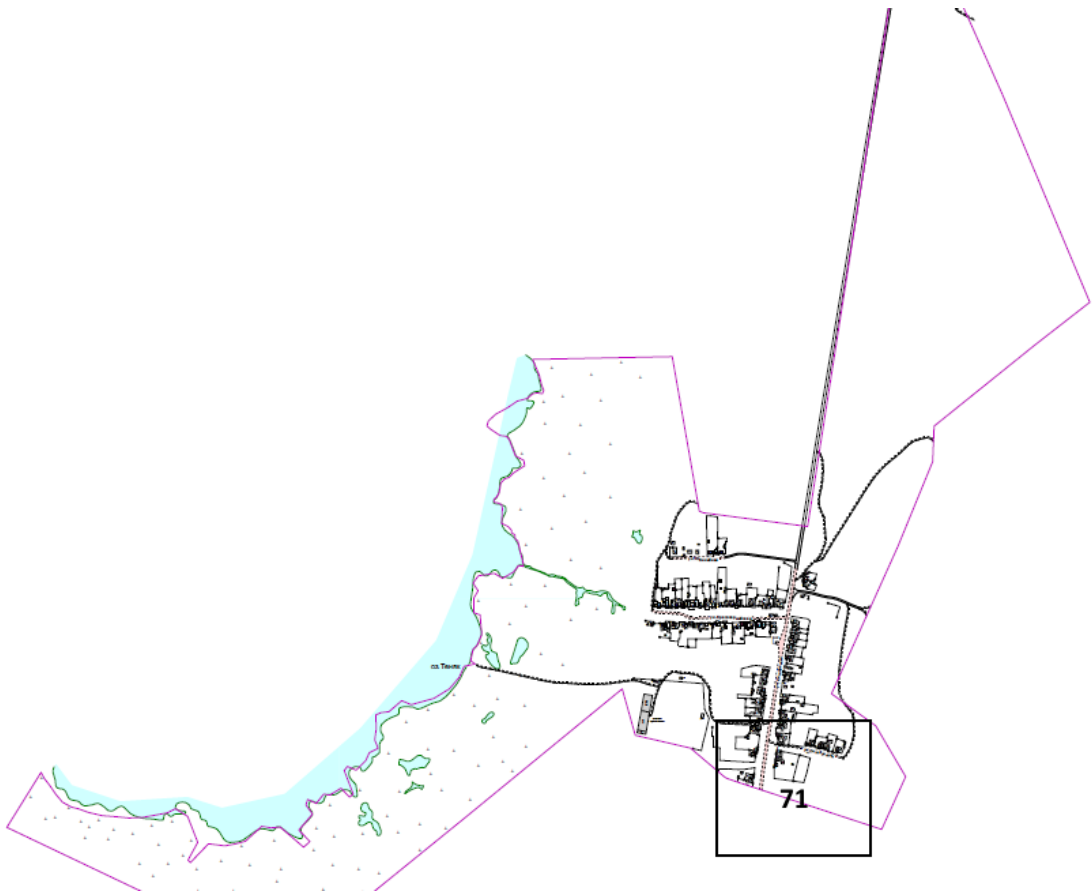
Фрагмент №69



Фрагмент №70



21. деревня Андреевка:



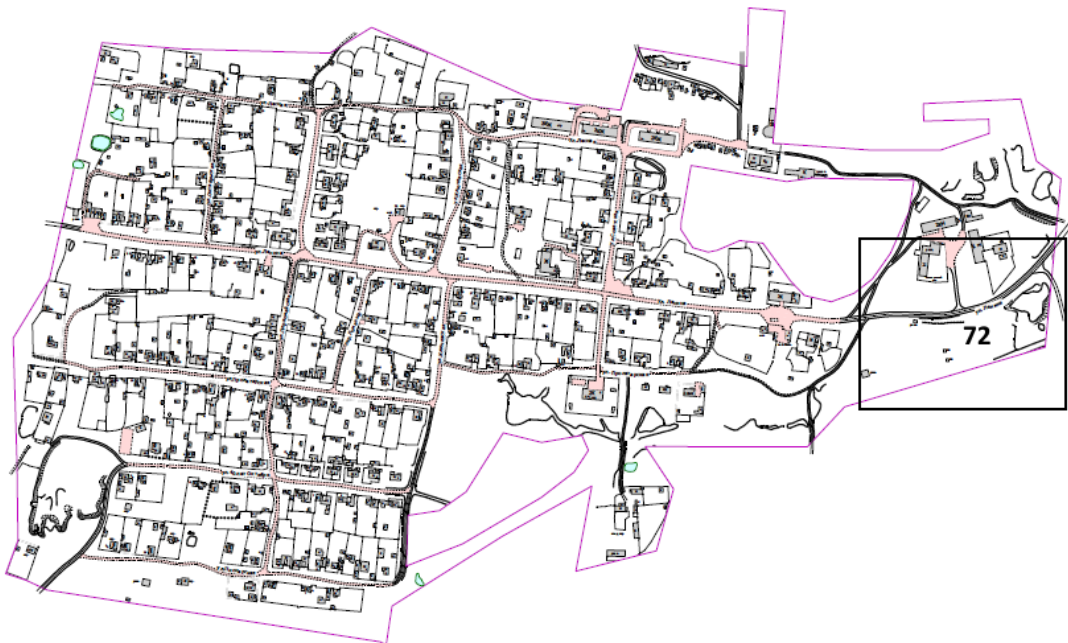
Фрагмент №71



22. поселок Асбест:

поселок Асбест

масштаб 1:2000



Фрагмент №72

